

କଟକ ଜିଲ୍ଲା ଆଠଗଡ଼ ତହସିଲ ଅନ୍ତର୍ଗତ କପୁରସିଂ, କୋଳଥପଳୀ ଏବଂ
ଖମାର ନୂଆଗାଁ ନିକଟରେ ଜାତୀୟ ରାଜପଥ-୫୫ ଠାରୁ ଅଲଗାଟେକ୍ ସିମେଣ୍ଟ୍
କାରଖାନା ପର୍ଯ୍ୟନ୍ତ ହେବାକୁ ଥିବା ନୂତନ ପ୍ରବେଶ ପଥ ନିର୍ମାଣ ପାଇଁ
ଘରୋଇଜମି ଅଧିଗ୍ରହଣ ନିମନ୍ତେ ସାମାଜିକ ପ୍ରଭାବ ଆକଳନ ଅଧ୍ୟୟନ



ପ୍ରଦତ୍ତ ହେଲା

ରାଜ୍ୟସାମାଜିକ ପ୍ରଭାବ ଆକଳନ ବିଭାଗ

ନବକୃଷ୍ଣ ଚୌଧୁରୀ ସେଣ୍ଟର୍ ଫର୍ ଡେଭଲପମେଣ୍ଟ୍ ଇଡିଜ୍ (ଏନ.ସି.ଡି.ଏସ), ଭୁବନେଶ୍ୱର, ଓଡ଼ିଶା-୭୫୧୦୧୩
ଫୋନ୍.(୦୬୭୪)୨୩୦୧୦୯୪/୨୩୦୦୪୭୧, ଇ.ମେଲ sia.ncds@gov.in

ପ୍ରଦତ୍ତ କଲେ



ସା/ପୋ- ଶରତ, ଜିଲ୍ଲା- ମୟୂରଭଞ୍ଜ, ୭୫୭୦୭୯, ଓଡ଼ିଶା

ଇ.ମେଲ. agranee@yahoo.co.in, www.agranee.org

ସୂଚୀପତ୍ର

<u>ବିଷୟ</u>	<u>ପୃଷ୍ଠା</u>
ଅଧ୍ୟାୟ - ୧ : ଅଧ୍ୟୟନର ସାରାଂଶ	
୧.୧ ପ୍ରକଳ୍ପର ଆବଶ୍ୟକତା	୧-୧
୧.୨ ସର୍ବସାଧାରଣ ଉଦ୍ଦେଶ୍ୟରେ	୧-୧
୧.୩ ପ୍ରକଳ୍ପର ଅବସ୍ଥାନ	୨-୨
୧.୪ ପ୍ରକଳ୍ପର ବର୍ଣ୍ଣନା	୨-୨
୧.୫ ବିକଳର ପରୀକ୍ଷଣ	୨-୨
୧.୬ ସାମାଜିକ ପ୍ରଭାବ	୩-୩
୧.୭ ସାମାଜିକ ପ୍ରଭାବ ପ୍ରତିହତ ଯୋଜନା	୩-୩
୧.୮ ସାମାଜିକ ଲାଭ କ୍ଷତିର ବିଶ୍ଳେଷଣ	୩-୩
ଅଧ୍ୟାୟ-୨ : ଉପକ୍ରମ ଓ ପ୍ରକଳ୍ପର ବର୍ଣ୍ଣନା	
୨.୧ ପୃଷ୍ଠଭୂମି	୪-୪
୨.୨ ପ୍ରକଳ୍ପ ବିଷୟରେ	୪-୪
୨.୩ ପ୍ରକଳ୍ପର ଆବଶ୍ୟକତା	୫-୬
୨.୪ ସର୍ବସାଧାରଣ ଉଦ୍ଦେଶ୍ୟରେ	୬-୬
୨.୫ ବିକଳର ପରୀକ୍ଷଣ	୬-୬
୨.୬ ସରକାରୀ ନୀତି ଓ ଆଇନଗତ ଆଧାର	୭-୧୧
ଅଧ୍ୟାୟ -୩: ଅଧ୍ୟୟନ ଦଳ ଗଠନ, ପଦ୍ଧତି ନିର୍ଦ୍ଧାରଣ ଓ ବିଷୟବସ୍ତୁ	
୩.୧ ଅଧ୍ୟୟନର ଉଦ୍ଦେଶ୍ୟ ଓ ପରିସର	୧୨-୧୫
୩.୨ ଅଧ୍ୟୟନ ଦଳ ଗଠନ	୧୫-୧୫
୩.୩ ଅଧ୍ୟୟନର ଧାରା	୧୬-୧୬
୩.୪ ସଂଗୃହୀତ ତଥ୍ୟର ସ୍ରୋତ / ଧାରା	୧୬-୧୬
୩.୫ ପଦ୍ଧତିର ପ୍ରୟୋଗ	୧୬-୧୭
୩.୬ ତଥ୍ୟ ସଂଗ୍ରହ ପ୍ରକ୍ରିୟା	୧୭-୧୭
୩.୭ ଅଧ୍ୟୟନର କାର୍ଯ୍ୟ ଧାରା	୧୭-୧୮
୩.୮ ଜନ ବାର୍ତ୍ତାଳାପ	୧୮-୧୯
୩.୯ ଅଧ୍ୟୟନ ଦଳ ସମ୍ମୁଖୀନ ହୋଇଥିବା ଆହ୍ୱାନ ସବୁ	୨୦-୨୦

ଅଧ୍ୟାୟ -୪: ପ୍ରକୃତ ଦ୍ୱାରା ଅଧିଗୃହୀତ ହେବାକୁ ଥିବା ଜମିର ଆକଳନ ଓ ବିଶ୍ଳେଷଣ

୪.୧ ଜମିର ଆକଳନ	୨୧-୨୨
୪.୨ ପ୍ରଭାବିତ ଜମିର କିମ୍ବଦ	୨୨-୨୩
୪.୩ ଜମି ଧାରଣ ଓ ଜଳସେଚନ	୨୩-୨୩
୪.୪ ପରିବାର ବ୍ୟତୀତ ଅନ୍ୟ ଦାବିଦାର	୨୪-୨୪
୪.୫ ପ୍ରଭାବିତ ଜମିର ବ୍ୟବହାର ପ୍ରକାର	୨୪-୨୪
୪.୬ ପ୍ରଭାବିତ ପରିବାରଙ୍କ ଚାଷର ପ୍ରକାର	୨୪-୨୫
୪.୭ ପ୍ରଭାବିତ ଜମି ଉପରେ ଥିବା ନିର୍ମାଣ ଓ ସମ୍ପତ୍ତି	୨୫-୨୫
୪.୮ ପ୍ରଭାବିତ ଜମି ଉପରେ ନିର୍ଭରଶୀଳତା	୨୫-୨୫

ଅଧ୍ୟାୟ-୫ : ପ୍ରଭାବିତ ପରିବାରମାନଙ୍କର ସାମାଜିକ ଓ ଅର୍ଥନୈତିକ ସ୍ଥିତି

୫.୧ ଅଧ୍ୟୟନ ହୋଇଥିବା ଜିଲ୍ଲା	୨୬-୨୬
୫.୨ ଅଧ୍ୟୟନ ହୋଇଥିବା ବ୍ଲକ	୨୬-୨୮
୫.୩ ଅଧ୍ୟୟନ ହୋଇଥିବା ଗ୍ରାମ ବିଷୟରେ	୨୮-୩୦
୫.୪ ପ୍ରକୃତ ପ୍ରଭାବିତ ପରିବାରଙ୍କ ବିଷୟରେ	୩୦-୪୩

ଅଧ୍ୟାୟ-୬ : ସାମାଜିକ ପ୍ରଭାବ ଓ ପାରିବାରିକ ଉପଲବ୍ଧି

୬.୧ ସାମାଜିକ ପ୍ରଭାବ ଚିହ୍ନଟ ପାଇଁ ପ୍ରଣାଳୀ	୪୪-୪୫
୬.୨ ଆର୍ଥିକ ଅବନତି ଜନିତ ବିପଦ ଆକଳନ	୪୬-୪୬
୬.୩ ପ୍ରକୃତ ବିଷୟରେ ଧାରଣା	୪୬-୪୭

ଅଧ୍ୟାୟ-୭ : ସାମାଜିକ ପ୍ରଭାବ ପରିଚାଳନା ଯୋଜନା

୭.୧ ସାମାଜିକ ପ୍ରଭାବ ପରିଚାଳନା ଯୋଜନାର ପଦ୍ଧତି	୪୮-୪୮
୭.୨ ସାମାଜିକ ପରିଚାଳନା ଯୋଜନା	୪୮-୪୯
୭.୩ ତଦାରଖ ଏବଂ ଆନୁଷ୍ଠାନିକ ବ୍ୟବସ୍ଥା	୪୯-୪୯

ଅଧ୍ୟାୟ-୮ : ପ୍ରକୃତର ଆଶା କରାଯାଉଥିବା ଲାଭ ଓ କ୍ଷତିର ବିଶ୍ଳେଷଣ ଏବଂ ସୁପାରିଶ

୫୦-୫୧

ସାରଣୀ ତାଲିକା

ସାରଣୀ ୨.୧ : ନ୍ୟାୟୋଚିତ କ୍ଷତିପୂରଣ ଅଧିକାର ଏବଂ ଭୁଲ୍ ଅର୍ଜନ ଓ ଅଇଥାନ ଆଇନ୍ ୨୦୧୩ ଆଇନ୍ ର ବ୍ୟାଖ୍ୟା

ସାରଣୀ ୨.୨ : ନ୍ୟାୟୋଚିତ କ୍ଷତିପୂରଣ ଅଧିକାର ଏବଂ ଅଇଥାନ ଆଇନ୍ ୨୦୧୩ ଆଇନ୍ ର ସୁବିଧା ସୁଯୋଗ

ସାରଣୀ ୨.୩: ସାମାଜିକ ପ୍ରଭାବ ଆକଳନ ଅଧ୍ୟୟନ ପାଇଁ ନିୟମାବଳୀ

ସାରଣୀ ୩.୧ : ଅଧ୍ୟୟନ ହେବାକୁ ଥିବା ଗ୍ରାମ ବିବରଣୀ

ସାରଣୀ ୩.୨ : ଅଧ୍ୟୟନରେ ସଂଶ୍ଳିଷ୍ଟ ଥିବା ସଭ୍ୟସଭ୍ୟାଙ୍କ ତାଲିକା

ସାରଣୀ ୩.୩: ଚିହ୍ନଟ ହୋଇଥିବା ସମସ୍ୟା ଓ ଏହାର ସମାଧାନ

ସାରଣୀ ୪.୧ : ପ୍ରକଳ୍ପ ପାଇଁ ଅଧିଗ୍ରହଣ ହେବାକୁ ଥିବା ଘରୋଇ ଜମି (ଏକରରେ)

ସାରଣୀ ୪.୨ : ପ୍ରକଳ୍ପ ପାଇଁ ଅଧିଗ୍ରହଣ ହେବାକୁ ଥିବା ଜମିର ମାଲିକାନା(ଏକରରେ)

ସାରଣୀ ୪.୩ : ପ୍ରକଳ୍ପ ପାଇଁ ଅଧିକୃତ ହେବାକୁ ଥିବା ଜମିର ବିବରଣୀ (ଏକରରେ)

ସାରଣୀ ୪.୪ : ପ୍ରଭାବିତ ଜମିର କିସମ

ସାରଣୀ ୪.୫ : ଗ୍ରାମ ମୁତାବକ ଜମି ଧାରଣ (ଜଳସେଚିତ ଏବଂ ଅଣ ଜଳସେଚିତ ଜମିର ପରିମାଣ)

ସାରଣୀ ୪.୬ : ପ୍ରଭାବିତ ଜମି ପାଇଁ ପରିବାର ଲୋକଙ୍କ ବ୍ୟତୀତ ଅନ୍ୟ ଦାବିଦାର

ସାରଣୀ ୪.୭ : ପ୍ରଭାବିତ ଜମିର ବ୍ୟବହାର ପ୍ରକାର (ଏକରରେ)

ସାରଣୀ ୪.୮ : ପ୍ରକଳ୍ପ ପ୍ରଭାବିତ ପରିବାରଙ୍କ ଚାଷ ପ୍ରକାର

ସାରଣୀ ୪.୯ : ପ୍ରଭାବିତ ହେବାକୁ ଯାଉଥିବା ବ୍ୟକ୍ତିଗତ ସଂପତ୍ତି

ସାରଣୀ ୫.୧ : ସଂକ୍ଷେପରେ ଜିଲ୍ଲାର ତଥ୍ୟ

ସାରଣୀ ୫.୨: ଆଠଗଡ଼ ବ୍ଲକର ତଥ୍ୟ

ସାରଣୀ ୫.୩ : ଉପଲବ୍ଧ ସର୍ବସାଧାରଣ ସଂପତ୍ତି ଓ ସେବା

ସାରଣୀ ୫.୪ : ପ୍ରଭାବିତ ଅଂଚଳରେ ସାମାଜିକ ଓ ସାଂସ୍କୃତିକ ସଂଗଠନର ସ୍ଥିତି

ସାରଣୀ ୫.୫ : ପ୍ରଭାବିତ ଅଂଚଳରେ ଥିବା ପୂଜା ପୀଠ ଏବଂ ଧର୍ମସ୍ଥଳୀ

ସାରଣୀ ୫.୬ : ପ୍ରଭାବିତ ପରିବାର ବିବରଣୀ

ସାରଣୀ ୫.୭ : ପ୍ରକଳ୍ପ ପ୍ରଭାବିତ ପରିବାରର ତଥ୍ୟ

ସାରଣୀ ୫.୮ : ପ୍ରଭାବିତ ଜନସଂଖ୍ୟାର ବୟସ ବିଭାଜନ

ସାରଣୀ ୫.୯ : ପରିବାର ପ୍ରକାର

ସାରଣୀ ୫.୧୦ : ପ୍ରଭାବିତ ଲୋକମାନଙ୍କର ଜାତି ଏବଂ ଧର୍ମ ବିଭାଜନ

ସାରଣୀ ୫.୧୧ : ବୈବାହିକ ସ୍ଥିତି

ସାରଣୀ ୫.୧୨ : ଶିକ୍ଷାର ସ୍ଥିତି:- (କ)

ସାରଣୀ ୫.୧୩ : ଶିକ୍ଷାର ସ୍ଥିତି:- (ଖ)

- ସାରଣୀ ୫.୧୩ : ଗ୍ରାମ ଅନୁସାରେ ପାରିବାରିକ ବୃତ୍ତି ବିଭାଜନ
- ସାରଣୀ ୫.୧୪ : ଗ୍ରାମ ଅନୁସାରେ ବାର୍ଷିକ ପାରିବାରିକ ଆୟ
- ସାରଣୀ ୫.୧୫ : ଗ୍ରାମ ଅନୁସାରେ ମାସିକ ପାରିବାରିକ ବ୍ୟୟ
- ସାରଣୀ ୫.୧୬ : ପ୍ରଭାବିତ ପରିବାରଗୁଡ଼ିକର ଖାଦ୍ୟ ବାବଦକୁ ହାରାହାରି ମାସିକ ଖର୍ଚ୍ଚ
- ସାରଣୀ ୫.୧୭ : ବାସଗୃହର ସ୍ଥିତି
- ସାରଣୀ ୫.୧୮ : ଗୃହ ଆସବାବପତ୍ର
- ସାରଣୀ ୫.୧୯ : ଆନୁଷ୍ଠାନିକ ସ୍ୱାସ୍ଥ୍ୟକେନ୍ଦ୍ରର ଉପଲବ୍ଧତା
- ସାରଣୀ ୫.୨୦ : ପ୍ରଭାବିତ ଅଂଚଳରେ ସମ୍ପେଦନଶୀଳତାର ସ୍ଥିତି
- ସାରଣୀ ୫.୨୧ : ଜମିର ପ୍ରକାର
- ସାରଣୀ ୫.୨୨ : ଜମିର ବ୍ୟବହାର
- ସାରଣୀ ୬.୧ : ପ୍ରକଳ୍ପର ବିଭିନ୍ନ ପର୍ଯ୍ୟାୟରେ ଘଟିବାକୁ ଥିବା ପ୍ରଭାବ
- ସାରଣୀ ୬.୨ : ପ୍ରକଳ୍ପ ସମ୍ପନ୍ନରେ ସକରାତ୍ମକ ମତ
- ସାରଣୀ ୬.୩ : ପ୍ରକଳ୍ପ ସଂପର୍କରେ ନକରାତ୍ମକମତ

ସଂଲଗ୍ନ

ଜନ ଶୁଣାଣି ବିବରଣୀ

ସାମାଜିକ ପ୍ରଭାବ ଅଧ୍ୟୟନ ବିଜ୍ଞାପନ ଓ ଆର୍.ଓ.ଆର୍.

ପ୍ରକଳ୍ପ ଅଞ୍ଚଳର ସାମାଜିକ ଓ ସମ୍ବଳ ମାନଚିତ୍ର

ଅଧ୍ୟୟନର ସାରାଂଶ

୧.୧ ପ୍ରକଳ୍ପର ଆବଶ୍ୟକତା

ଅଲଗ୍ରାଟେକ ସିମେଣ୍ଟ କମ୍ପାନୀକୁ ଜାତୀୟ ରାଜପଥ-୫୫ରୁ ରାଧାକିଶୋରପୁର - ଗୁରୁଡିଝାଟିଆ - ଛଅଗାଁ - ବାଲିପୁର ପୂର୍ବବିଭାଗ ରାସ୍ତା ଦ୍ୱାରା ସଂଯୋଗ କରାଯାଇଛି ଏବଂ ଫେରନ୍ତା ବାଟରେ ଓରଣ୍ଡାଠାରେ ଜାତୀୟ ରାଜପଥ-୫୫କୁ ସଂଯୋଗ କରାଯାଇଛି । କମ୍ପାନୀକୁ କମ୍ପାନୀର ଏବଂ ସିମେଣ୍ଟ ପରିବହନ ପାଇଁ ବଡ଼ ବଡ଼ ଗୁଡ଼ିକର ବ୍ୟବହାର ହେଉଥିବାରୁ ଅଣଓସାରିଆ ରାସ୍ତା ଏବଂ ସଂକୁଚିତ ମୋଡ଼ ଗୁଡ଼ିକ ପାଇଁ ବଡ଼ ବଡ଼ ଗାଡ଼ି ଯାତାୟତ ସୁଗମ ହେଉ ନାହିଁ । ଜାତୀୟ ରାଜପଥ ୫୫ରୁ କମ୍ପାନୀକୁ ସଂଯୋଗ କରୁଥିବା ବର୍ତ୍ତମାନ ରାସ୍ତାର ଉଭୟ ପାର୍ଶ୍ୱରେ ଆଠଟି ଗ୍ରାମ ରହିଛି । ଫଳ ସ୍ୱରୂପ ଗାଡ଼ି ଓ ପଥଚାରୀମାନଙ୍କ ପାଇଁ ଦୈନିକ ଯାତାୟତରେ ବ୍ୟାଘାତ ସୃଷ୍ଟି ହେଉଛି ଏବଂ ସେଥିରେ କେବଳ ମଣିଷ ନୁହେଁ ସ୍ଥାନୀୟ ଲୋକଙ୍କ ଗୃହପାଳିତ ପଶୁପକ୍ଷୀ ମଧ୍ୟ କ୍ଷତିଗ୍ରସ୍ତ ହେଉଛନ୍ତି । ପୁନଶ୍ଚ ନିୟମିତ ବୃହତ ଏବଂ ଭାରିଯାନ ଚଳାଚଳ ଦ୍ୱାରା ଅନେକ ସମୟରେ ଧନ ଓ ଜୀବନ ହାନି ଘଟୁଛି । ତେଣୁ ଜାତୀୟ ରାଜପଥ -୫୫ରୁ କମ୍ପାନୀକୁ ଏକ ସିଧା ସଳଖ ଏବଂ ସଂକ୍ଷିପ୍ତ ବାଜପାସ ରାସ୍ତା ନିର୍ମାଣର ଆବଶ୍ୟକତା ରହିଛି, ଯାହାକି ବ୍ୟସ୍ତ ବହୁଳ ଆଠଟି ଗ୍ରାମର ଭିତ କମାଇବା ସହିତ ଧନ ଜୀବନ କ୍ଷତିକୁ କମାଇବାରେ ନିଶ୍ଚିତ ରୂପେ ସହାୟକ ହେବ ।

୧.୨ ସର୍ବସାଧାରଣ ଉଦ୍ଦେଶ୍ୟରେ

ବର୍ତ୍ତମାନର ଜମି ଅଧିଗ୍ରହଣ ଜାତୀୟ ରାଜପଥ -୫୫ ଠାରୁ ଅଲଗ୍ରାଟେକ୍ ସିମେଣ୍ଟ ପ୍ଲାଣ୍ଟ ପର୍ଯ୍ୟନ୍ତ ଏକ ନୂତନ ରାସ୍ତା ନିର୍ମାଣ ପାଇଁ ହେଉଅଛି । ଯାହାକିକଟକ ଜିଲ୍ଲା ଆଠଗଡ଼ ତହସିଲ ଅଧିନ ରାଧାକିଶୋରପୁର ଗ୍ରା.ପ. ଖମାରନୁଆଗାଁରେ ଅବସ୍ଥିତ । ଯଦିଓ ଉକ୍ତ ପ୍ରକଳ୍ପ ଦ୍ୱାରା କମ୍ପାନୀ ପ୍ରତ୍ୟକ୍ଷ ଭାବେ ଉପକୃତ ହେବେ କିନ୍ତୁ ନୂତନ ରାସ୍ତା ପରେ କମ୍ପାନୀ ଗାଡ଼ିଗୁଡ଼ିକ ବର୍ତ୍ତମାନ ଯାତାୟତ କରୁଥିବା ଗ୍ରାମ ସଡ଼କରୁ ଓହରିଯାଇ ନୂତନ ରାସ୍ତା ଦେଇ କରିବା ଫଳରେ ବର୍ତ୍ତମାନ ବ୍ୟସ୍ତ ବହୁଳ ପୂର୍ବ ବିଭାଗ ରାସ୍ତା ଯାହାକି ଜାତୀୟ ରାଜପଥ-୫୫ରୁ ରାଧାକିଶୋର ପୁର - ଗୁରୁଡିଝାଟିଆ - ଛଅଗାଁ - ବାଲିପୁର ଦେଇ କମ୍ପାନୀକୁ ଯାଉଛି, ସେଥିରୁ ଗାଡ଼ି ଭିତ କମିବା ସହିତ ଆଠଟି ଗ୍ରାମର ଲୋକଙ୍କ ଧନ ଜୀବନର କ୍ଷୟକ୍ଷତି ନିଶ୍ଚିତ ରୂପେ କମିବ ।

ତେଣୁ ନିସନ୍ଦେହ ଯେ ଉକ୍ତ ଜମି ଅଧିଗ୍ରହଣ ପ୍ରତ୍ୟକ୍ଷ ନ ହେଲେ ମଧ୍ୟ ପରୋକ୍ଷ ଭାବେ ସର୍ବସାଧାରଣ ଭାବେ ଉଦ୍ଦେଶ୍ୟ ଏବଂ ଉପକାର ପାଇଁ ଉଦ୍ଦିଷ୍ଟ ।

୧.୩ ପ୍ରକଳ୍ପର ଅବସ୍ଥାନ

ଅଲଗ୍ରାଟେକ ସିମେଣ୍ଟ କମ୍ପାନୀ ଓଡ଼ିଶାର ଏକ ପ୍ରମୁଖ ସିମେଣ୍ଟ ଉତ୍ପାଦନକାରୀ ହେବା ସହିତ ଆଦିତ୍ୟ ବିଲ୍ଡିଂ ଗ୍ରୁପର ଅଂଶ ବିଶେଷ ଅଟେ । ଏହା କଟକ ଜିଲ୍ଲା ଆଠଗଡ଼ ତହସିଲ ଅନ୍ତର୍ଗତ ଖମାର ନୁଆଗାଁ ନିକଟରେ ଏକ ଗ୍ରାଭର୍ଣ୍ଣିଂ ଏକକ ପ୍ରତିଷ୍ଠା କରିଛି । ଉକ୍ତ ସ୍ଥାନକୁ ଜାତୀୟ ରାଜପଥ-୫୫ରୁ ରାଧାକିଶୋରପୁର-ଗୁରୁଡ଼ିଝାଟିଆ-ଛଗାଁ ବାଲିପୁର ପୂର୍ବଦିଗର ରାସ୍ତା ମାଧ୍ୟମରେ ସଂଯୋଗ କରାଯାଇଛି ଏବଂ ଫେରିବା ବାଟରେ ଓରଣ୍ଡାଠାରେ ଜାତୀୟ ରାଜପଥ - ୫୫କୁ ସଂଯୋଗ କରାଯାଇଛି ।

୧.୪ ପ୍ରକଳ୍ପର ବର୍ଣ୍ଣନା

ଅଲଗ୍ରାଟେକ ସିମେଣ୍ଟ କମ୍ପାନୀକୁ ରାସ୍ତା (ଗାଡ଼ି ଚଳାଚଳ ପରିସର ୫.୫ ମିଟର) ଯାହାକି ପୂର୍ବଦିଗର ଆଠଗଡ଼ ରାସ୍ତା ଏବଂ ଗୃହବିଭାଗ ଦ୍ୱାରା ନିର୍ମିତ । କମ୍ପାନୀକୁ କଂଟା ମାଲ ଏବଂ ସିମେଣ୍ଟ ପରିବହନ ପାଇଁ ବଡ଼ ବଡ଼ ଟ୍ରକ ଗୁଡ଼ିକ ବ୍ୟବହାର ହେଉଥିବାରୁ ଅଣଓସାରିଆ ରାସ୍ତା ଏବଂ ସଂକୁଚିତ ମୋଡ଼ ପାଇଁ ବଡ଼ ବଡ଼ ଗାଡ଼ି ଗୁଡ଼ିକ ଯାତାୟତ ସୁଗମ ହେଉନାହିଁ । ଜାତୀୟ ରାଜପଥ-୫୫ ଠାରୁ କମ୍ପାନୀକୁ ସଂଯୋଗ କରୁଥିବା ବର୍ତ୍ତମାନ ରାସ୍ତାର ଉଭୟ ପାର୍ଶ୍ୱରେ ମୋଟ ଆଠଟି ଗ୍ରାମ ପଡୁଛି । କମ୍ପାନୀ ଠାରୁ ଫେରିବା ବାଟରେ ଓରଣ୍ଡା ଛକରେ ଜାତୀୟ ରାଜପଥ-୫୫କୁ ସଂଯୋଗ କରିବା ଅଧିକ ଅନୁକୂଳ ଅଟେ । କମ୍ପାନୀ ସାଇଟକୁ ଯୋଗାଯୋଗ ସୁଗମ କରିବାକୁ ଦୁଇଟି ବିକଳ ରହିଛି ଯଥା- କମ୍ପାନୀ ସାଇଟରୁ ଓରଣ୍ଡା ଯିବା ପାଇଁ ବର୍ତ୍ତମାନ ପୁରୁଣା ରାସ୍ତାକୁ ମରାମତି ଏବଂ ଉନ୍ନତି କରିବା କିମ୍ବା ନୂଆ ରାସ୍ତା ନିର୍ମାଣ କରିବା ଯାହାକି ପ୍ରତିଦିନ ପ୍ରାୟ ୩୫୦ଟି ଟ୍ରକ ଯାତାୟତ କରିବାର ସୁବ୍ୟବସ୍ଥା କରିବ । ଏଥି ନିମନ୍ତେ ଏକ ସର୍ବେକ୍ଷଣ କରାଯାଇଥିଲା ଏବଂ ପୁରୁଣା ରାସ୍ତାକୁ ମରାମତି କରିବା ଅପେକ୍ଷା ୨ କି.ମି. ଦୈର୍ଘ୍ୟର ନୂତନ ରାସ୍ତା ନିର୍ମାଣ ଅଧିକ ଅନୁକୂଳ ହେବ ବୋଲି ମତ ପ୍ରକାଶ ପାଇଥିଲା । ପ୍ରକଳ୍ପ ଦ୍ୱାରା ହେବାକୁ ଥିବା ମୁଖ୍ୟ କାମସବୁ ଏବଂ ଆନୁମାନିକ ବଜେଟ ନିମ୍ନରେ ପ୍ରଦତ୍ତ କରାଗଲା ।

- ସ୍ୱଳ୍ପଲୟପଥରେ ଜାତୀୟ ରାଜପଥ-୫୫ ଠାରୁ କମ୍ପାନୀ ପର୍ଯ୍ୟନ୍ତ ସିଧା ସଡ଼କ ସଂଯୋଗ ହେବ ।
- ପ୍ରବେଶରୁ ପ୍ରସ୍ଥାନ ପର୍ଯ୍ୟନ୍ତ ସଡ଼କର ମୋଟ ଲମ୍ବ ଆନୁମାନିକ ୨ କି.ମି. ହେବ ।
- ନୂତନ ସଡ଼କର ପ୍ରସ୍ଥ ୭ ମିଟର ସହିତ ରାସ୍ତାର ଉଭୟ ପାର୍ଶ୍ୱରେ ୨ ମିଟର ପକ୍କା ଟାଇଲଆଛାଦନ ।
- ଉପରୋକ୍ତ କାର୍ଯ୍ୟ ସଂପାଦନ ପାଇଁ ମୋଟ ୨୦.୬୬ କୋଟି ଟଙ୍କା ବ୍ୟୟ ଅଟକଳ କରାଯାଇଛି ।

୧.୫ ବିକଳର ପରୀକ୍ଷଣ

ପ୍ରସ୍ତାବିତ ଜାତୀୟ ରାଜପଥ-୫୫ ଠାରୁ ଅଲଗ୍ରାଟେକ କମ୍ପାନୀ ପର୍ଯ୍ୟନ୍ତ ନୂତନ ରାସ୍ତା ନିର୍ମାଣ ପ୍ରକଳ୍ପ ଦ୍ୱାରା ଯେପରି ଅଧିକ ଜନବସତି ଅଂଚଳ ଏବଂ ମୂଲ୍ୟମାନ ସଂକ୍ରମଣ ପ୍ରଭାବିତ ନ ହେବ ସେଥିପ୍ରତି ବିକଳ ଅନୁକ୍ଷଣ ସମୟରେ ଯଥେଷ୍ଟ ଧ୍ୟାନ ଦିଆ ଯାଇଛି । ତଥାପି ପ୍ରସ୍ତାବିତ ପ୍ରକଳ୍ପ ପାଇଁ ହେବାକୁ ଥିବା ଜମି ଅଧିଗ୍ରହଣ ଦ୍ୱାରା କଟକ ଜିଲ୍ଲା ଆଠଗଡ଼ ତହସିଲ ଅନ୍ତର୍ଗତ ଖମାର ନୁଆଗାଁ, କପୁରସିଙ୍ଗ ଓ କୋଳଥପଙ୍ଗୀ ମୌଜାର ଗ୍ରାମବାସୀମାନେ ପ୍ରଭାବିତ ହେବେ । ତେଣୁ ବିସ୍ତୃତ ପ୍ରକଳ୍ପ ନକ୍ସା ପ୍ରସ୍ତୁତ ସମୟରେ ଭୂମି ଅଧିଗ୍ରହଣ ଏବଂ ପ୍ରକଳ୍ପ ସ୍ଥାପନ ଦ୍ୱାରା ସ୍ଥାନୀୟ ଅଧିବାସୀଙ୍କ ଉପରେ ପଡ଼ିବାକୁ ଥିବା ପ୍ରତିକୂଳ ପ୍ରଭାବକୁ ହ୍ରାସ କରିବା ପାଇଁ ଯଥା ସମ୍ଭବ ଚେଷ୍ଟା କରାଯାଇଛି ।

୧.୬ ସାମାଜିକ ପ୍ରଭାବ

- ଝଗଡ଼ି ପରିବାରର ୬୯ଟି ପୁରୁରୁ ୧୩.୧୦୦ ଏକର ବ୍ୟକ୍ତିଗତ ଚାଷଜମି ପ୍ରଭାବିତ ହେବ ।
- ପ୍ରାୟତଃ ସମସ୍ତ ପ୍ରଭାବିତ ପରିବାର ଅନ୍ୟାନ୍ୟ ପଛୁଆ ବର୍ଗର ଅଟନ୍ତି ।
- ପ୍ରସାବିତ ପ୍ରକଳ୍ପ ଦ୍ୱାରା କେହି ବିସ୍ଥାପିତ ହେଉ ନାହାନ୍ତି ।
- ପ୍ରଭାବିତ ଜମି ଅଧିଗ୍ରହଣ ଦ୍ୱାରା କୌଣସି ଦାରିଦ୍ର୍ୟତାର ବିପଦ ନାହିଁ ।
ଉପରୋକ୍ତ ବିଶ୍ଳେଷଣରୁ ଜଣାଯାଏ ଯେ ପ୍ରକଳ୍ପର ମୋଟାମୋଟି ପ୍ରଭାବ ସକରାତ୍ମକ ଅଟେ ।

୧.୭ ପ୍ରତିହତ ପଦକ୍ଷେପ

- ସରକାରୀ ନିୟମ ମୁତାବକ ସଠିକ ମାତ୍ରା ଏବଂ ଶୀଘ୍ର କ୍ଷତିପୂରଣପ୍ରଦାନ ହେବାଦରକାର ।
- ପ୍ରକଳ୍ପର(ନୂତନ ସତକ) ଉଭୟ ପାର୍ଶ୍ୱ/ଖାଲି ସ୍ଥାନରେ ପରିବେଶ ସଂରକ୍ଷଣ ପଦକ୍ଷେପ ସ୍ୱରୂପ ବୃକ୍ଷରୋପଣ ହେବାଦରକାର ।

୧.୮ ସାମାଜିକ ଲାଭ କ୍ଷତିର ବିଶ୍ଳେଷଣ

କ୍ଷତି

- ପ୍ରକଳ୍ପ ଦ୍ୱାରା ଝଗଡ଼ି ପରିବାର ୧୩.୧୦୦ ଏକର ବ୍ୟକ୍ତିଗତ ଚାଷଜମି ହରାଇବେ ।
- ପ୍ରଭାବିତ ପ୍ରକଳ୍ପ ଦ୍ୱାରା କୋଳଥପଞ୍ଚି ଗ୍ରାମରେ ଥିବା ଗୋଟିଏ ବ୍ୟକ୍ତିଗତ ଫାର୍ମହାଉସର ଆଂଶିକ କ୍ଷତି ହେବା ସହିତ କିଛି ଫଳକ୍ରି ଓ ଅଫଳକ୍ରି ଗଛ, ଏକ ପୋଖରି ଏବଂ ପାଚେରି ପ୍ରଭାବିତ ହେବ ।

ଲାଭ

- ବ୍ୟବସାୟର ଆକାର ବୃଦ୍ଧି ଏବଂ ନୂତନ ସୁଯୋଗ ସୃଷ୍ଟି ହେବ ।
- ଯାତାୟତ ସୁଗମ ହେବଏବଂ ଧନଜୀବନ କ୍ଷୟକ୍ଷତିରେ ହ୍ରାସ ଘଟିବ ।
- ନୂତନନିଯୁକ୍ତି ସୁଯୋଗ ସୃଷ୍ଟି ହେବ ।

ଉପକ୍ରମ ଓ ପ୍ରକଳ୍ପର ବର୍ଣ୍ଣନା

୨.୧ ପୃଷ୍ଠଭୂମି

ଶିକ୍ଷା ବିକାଶ ଗତିଶୀଳ ଏବଂ ପ୍ରତିଯୋଗିତା ମୂଳକ ଅର୍ଥନୈତିକ କାର୍ଯ୍ୟକ୍ରମକୁ ଉତ୍ତମ କରିଥାଏ, ଯାହା ଆୟ ଏବଂ ରୋଜଗାର ବୃଦ୍ଧିରେ ସହାୟକ ହେବା ସହିତ ଆର୍ତ୍ତଜାତିକ ବାଣିଜ୍ୟିକ ସୁଗମ କରିଥାଏ । ଏହା ମଧ୍ୟ ସଂଗଠନର କ୍ଷମତା ଗୁଡ଼ିକ ସହିତ ଦାରିଦ୍ର୍ୟ ଦୂରୀକରଣ ଏବଂ ସାମୁହିକ ସମୃଦ୍ଧିର ପ୍ରମୁଖ ପରିଚାଳକ ଅଟେ । ସମୟର ଆବଶ୍ୟକତାକୁ ହ୍ରଦୟଙ୍ଗମ କରି ସ୍ୱାଧୀନତା ପରବର୍ତ୍ତୀ କାଳରେ ବେସରକରୀ, ସରକାରୀ ଏବଂ ମିଳିତ କ୍ଷେତ୍ରରେ ବହୁସଂଖ୍ୟକ ଭାରୀ ଶିକ୍ଷା ପ୍ରତିଷ୍ଠା କରାଯାଇଥିଲା । ପରବର୍ତ୍ତୀ ସମୟରେ ସମସ୍ତ ରାଜ୍ୟସ୍ତରରେ ମଧ୍ୟମ ଏବଂ କ୍ଷୁଦ୍ର ଶିକ୍ଷାୟନ ଉପରେ ଗୁରୁତ୍ୱ ଦିଆଯାଇଥିଲା । ଉନ୍ନତ ଦେଶମାନଙ୍କ ତୁଳନାରେ ଭାରତରେ ଶିକ୍ଷାୟନର ମାତ୍ରା ବହୁତ କମ୍ ଅଛି । ତେଣୁ ଶିକ୍ଷାୟନ ସପକ୍ଷରେ ପ୍ରଥମ ଏବଂ ମୁଖ୍ୟ ଯୁକ୍ତି ହେଉଛି ଏହା ଆୟରୁ ଦୁର୍ଭିକ୍ଷ ଅଭିବୃଦ୍ଧି ପାଇଁ ଏକ ବଳିଷ୍ଠ ଆଧାର ପ୍ରଦାନ କରିପାରିବ । କାରଣକୃଷି ଅପେକ୍ଷା ଶିକ୍ଷାର ଉତ୍ପାଦନ ହାର ଅଧିକ । ଶିକ୍ଷା ଗୁଡ଼ିକ ମୁଖ୍ୟତଃ ମନୁଷ୍ୟର ଉଦ୍ୟମ ଉପରେ ନିର୍ଭର କରୁଥିବା ବେଳେ କୃଷି ମୁଖ୍ୟତଃ ପ୍ରକୃତି ଦ୍ୱାରା ନିୟନ୍ତ୍ରିତ । ଏହା ମଧ୍ୟ ଦେଖାଯାଏ ଯେ ଶିକ୍ଷାୟନରେ ମୁଣ୍ଡପିଛା ଆୟ ଅଧିକ । ଜନସଂଖ୍ୟା ବୃଦ୍ଧି ସହିତ କୃଷି ପର୍ଯ୍ୟାପ୍ତ ନିୟୁକ୍ତି ଯୋଗାଇବାରେ ସମର୍ଥ ହୋଇ ପାରୁନାହିଁ, ତେଣୁ ଏହି ଅତିରିକ୍ତ ଶ୍ରମ ଶକ୍ତି ବିନିଯୋଗ ପାଇଁ ଶିକ୍ଷା ପ୍ରତିଷ୍ଠା କରିବା ଅତ୍ୟନ୍ତ ଜରୁରୀ ଅଟେ । ଯାହା ଫଳରେ କ୍ରମବର୍ଦ୍ଧିଷ୍ଣୁ ବେକାରି ସମସ୍ୟାର ସଠିକ୍ ସମାଧାନ ହୋଇପାରିବ ।

ଓଡ଼ିଶା ଭାରତର ପୂର୍ବ ଏକ ସର୍ବାଧିକ ଖଣିଜ ସମୃଦ୍ଧ ରାଜ୍ୟମାନଙ୍କ ମଧ୍ୟରୁ ଗୋଟିଏ । ରାଜ୍ୟର ମୁଖ୍ୟ ଖଣିଜ ସମ୍ପଦ ଗୁଡ଼ିକ ହେଲା ଲୁହା ପଥର, କୋଇଲା, ବକ୍ସାଇଟ୍, ମାଙ୍ଗାନିଜ୍, ନିକେଲ, କ୍ରୋମୋୟମ୍, ରୁନପଥର, ଗ୍ରାଫାଇଟ୍, ତେଲସାଇଟ୍, ଚିଣା, ବାଲି ଏବଂ ଚିନା ମାଟି ଇତ୍ୟାଦି । ଖଣିଜ ଏବଂ ଖଣି ଆଧାରିତ ଶିକ୍ଷା କ୍ଷେତ୍ରରେ ଓଡ଼ିଶା ଏକ ପ୍ରମୁଖ୍ୟ ରାଜ୍ୟ ଭାବରେ ପରିଗଣିତ । ସିମେଣ୍ଟ୍ ଶିକ୍ଷା ସେମାନଙ୍କ ମଧ୍ୟରୁ ଗୋଟିଏ, ଯାହାକି ଆର୍ଥିକ ଅଭିବୃଦ୍ଧିରେ ଏକ ଗୁରୁତ୍ୱ ପୂର୍ଣ୍ଣ ଭୂମିକା ଗ୍ରହଣ କରିବା ସହିତ ପ୍ରାୟତଃ ଦଶ ଲକ୍ଷ ପ୍ରତ୍ୟକ୍ଷ ଏବଂ ଅନେକ ମାତ୍ରାରେ ପରୋକ୍ଷ ନିୟୁକ୍ତି ପ୍ରଦାନ କରିଥାଏ । ସିମେଣ୍ଟ୍ କୁ ଏକ ଗୁରୁତ୍ୱ ପୂର୍ଣ୍ଣ ଉପାଦାନ ଭାବରେ ଗ୍ରହଣ କରାଯାଏ, ଯାହାକି ବିଭିନ୍ନ ଡାଂଚାଗତ ଗଠନ ଯେପରିକି ପରିବହନ, ଶକ୍ତି, ସଡ଼କ, ଆବାସ, ଏବଂ ଶିକ୍ଷା ପ୍ରତିଷ୍ଠାନ ଇତ୍ୟାଦି ନିର୍ମାଣ ପାଇଁ ଆବଶ୍ୟକ ହୋଇଥାଏ । ଓଡ଼ିଶାର ପ୍ରଥମ ସିମେଣ୍ଟ୍ କାରଖାନା ୧୯୪୯ ମସିହାରେ ସୁନ୍ଦରଗଡ଼ ଜିଲ୍ଲାର ରାଜଗାଙ୍ଗପୁରଠାରେ ଓ.ସି.ଏଲ. କମ୍ପାନି ଦ୍ୱାରା ସ୍ଥାପିତ ହୋଇଥିଲା ।

୨.୨ ପ୍ରକଳ୍ପ ବିଷୟରେ

ଅଲଗ୍ରାଟେକ୍ ସିମେଣ୍ଟ କମ୍ପାନୀ ଓଡ଼ିଶାର ଏକ ପ୍ରମୁଖ ସିମେଣ୍ଟ ଉତ୍ପାଦନକାରୀ ହେବା ସହିତ ଆଦିତ୍ୟ ବିଲ୍ଡିଂ ଗ୍ରୁପର ଅଂଶ ବିଶେଷ ଅଟେ । ଏହା କଟକ ଜିଲ୍ଲା ଆଠଗଡ଼ ତହସିଲ ଅନ୍ତର୍ଗତ ଖମାର ନୁଆଗାଁ ନିକଟରେ ଏକ ଗ୍ରାଉଣ୍ଡିଂ ଏକକ ପ୍ରତିଷ୍ଠା କରିଆସିଛି । ଉକ୍ତ ସ୍ଥାନକୁ ଜାତୀୟ ରାଜପଥ-୫୫ରୁ ରାଧାକିଶୋରପୁର-ଗୁରୁଡ଼ି ଝାଟିଆ-ଛଗାଁ ବାଲିପୁର ପୂର୍ତ୍ତବିଭାଗର ରାସ୍ତା ମାଧ୍ୟମରେ ସଂଯୋଗ କରାଯାଇଛି ଏବଂ ଫେରିବା ବାଟରେ ଓରଣ୍ଡାଠାରେ ଜାତୀୟ ରାଜପଥ -୫୫କୁ ସଂଯୋଗ କରାଯାଇଛି । ଏଗୁଡ଼ିକ ସବୁ ମଧ୍ୟମ ଧରଣର ରାସ୍ତା (ଗାଡ଼ି ଚଳାଚଳ ପରିସର ୫.୫ ମିଟର) ଯାହାକି ପୂର୍ତ୍ତବିଭାଗର ଆଠଗଡ଼ ରାସ୍ତା ଏବଂ ଗୃହବିଭାଗ ଦ୍ୱାରା ନିର୍ମିତ । କମ୍ପାନୀକୁ କଂଚା ମାଲ ଏବଂ ସିମେଣ୍ଟ ପରିବହନ ପାଇଁ ବଡ଼ ବଡ଼ ଟ୍ରକ ଗୁଡ଼ିକ ବ୍ୟବହାର ହେଉଥିବାରୁ ଅଣଓସାରିଆ ରାସ୍ତା ଏବଂ ସଂକ୍ରୁଚିତ ମୋଡ଼ ପାଇଁ ବଡ଼ ବଡ଼ ଗାଡ଼ି ଗୁଡ଼ିକ ଯାତାୟତ ସୁଗମ ହେଉନାହିଁ । ଜାତୀୟ ରାଜପଥ-୫୫ ଠାରୁ କମ୍ପାନୀକୁ ସଂଯୋଗ କରୁଥିବା ବର୍ତ୍ତମାନ ରାସ୍ତାର ଉତ୍ତମ ପାର୍ଶ୍ୱରେ ମୋଟ ଆଠଟି ଗ୍ରାମ ପଡୁଛି । କମ୍ପାନୀ ଠାରୁ ଫେରିବା ବାଟରେ ଓରଣ୍ଡା ଛକରେ ଜାତୀୟ ରାଜପଥ-୫୫କୁ ସଂଯୋଗ କରିବା ଅଧିକ ଅନୁକୂଳ ଅଟେ । କମ୍ପାନୀ ସାଇଟକୁ ଯୋଗାଯୋଗ ସୁଗମ କରିବାକୁ ଦୁଇଟି ବିକଳ ରହିଛି ଯଥା-କମ୍ପାନୀ ସାଇଟରୁ ଓରଣ୍ଡା ଯିବା ପାଇଁ ବର୍ତ୍ତମାନ ପୁରୁଣା ରାସ୍ତାକୁ ମରାମତି ଏବଂ ଉନ୍ନତି କରିବା କିମ୍ବା ନୁଆ ରାସ୍ତା ନିର୍ମାଣ କରିବା ଯାହାକି ପ୍ରତିଦିନ ପ୍ରାୟ ୩୫୦ଟି ଟ୍ରକ ଯାତାୟତ କରିବାର ସୁବ୍ୟବସ୍ଥା କରିବ । ଏଥି ନିମନ୍ତେ ଏକ ସର୍ବେକ୍ଷଣ କରାଯାଇଥିଲା ଏବଂ ପୁରୁଣା ରାସ୍ତାକୁ ମରାମତି କରିବା ଅପେକ୍ଷା ୨ କି.ମି. ଦୈର୍ଘ୍ୟର ନୂତନ ରାସ୍ତା ନିର୍ମାଣ ଅଧିକ ଅନୁକୂଳ ହେବ ବୋଲି ମତ ପ୍ରକାଶ ପାଇଥିଲା । ପ୍ରକଳ୍ପ ଦ୍ୱାରା ହେବାକୁ ଥିବା ମୁଖ୍ୟ କାମ ସବୁ ଏବଂ ଆନୁମାନିକ ବଜେଟ ନିମ୍ନରେ ପ୍ରଦତ୍ତ କରାଗଲା ।

- ସ୍ୱଳ୍ପଲୟପଥରେ ଜାତୀୟ ରାଜପଥ-୫୫ ଠାରୁ କମ୍ପାନୀ ପର୍ଯ୍ୟନ୍ତ ସିଧା ସଡ଼କ ସଂଯୋଗ ହେବ ।
- ପ୍ରବେଶରୁ ପ୍ରସ୍ଥାନ ପର୍ଯ୍ୟନ୍ତ ସଡ଼କର ମୋଟ ଲମ୍ବ ଆନୁମାନିକ ୨ କି.ମି. ହେବ ।
- ନୂତନ ସଡ଼କର ପ୍ରସ୍ଥ ୭ ମିଟର ସହିତ ରାସ୍ତାର ଉତ୍ତମ ପାର୍ଶ୍ୱରେ ୨ ମିଟର ପକ୍କା ଟାଇଲ ଆଛାଦନ ।
- ଉପରୋକ୍ତ କାର୍ଯ୍ୟ ସଂପାଦନ ପାଇଁ ମୋଟ ୨୦.୨୬ କୋଟି ଟଙ୍କା ବ୍ୟୟ ଅଟକଳ କରାଯାଇଛି ।

୨.୩ ପ୍ରକଳ୍ପର ଆବଶ୍ୟକତା

ଅଲଗ୍ରାଟେକ୍ ସିମେଣ୍ଟ କମ୍ପାନୀକୁ ଜାତୀୟ ରାଜପଥ-୫୫ରୁ ରାଧାକିଶୋର ପୁର - ଗୁରୁଡ଼ି ଝାଟିଆ - ଛଅଗାଁ - ବାଲି ପୁର ପୂର୍ତ୍ତବିଭାଗ ରାସ୍ତା ଦ୍ୱାରା ସଂଯୋଗ କରାଯାଇଛି । ଏବଂ ଫେରନ୍ତା ବାଟରେ ଓରଣ୍ଡା ଠାରେ ଜାତୀୟ ରାଜପଥ-୫୫କୁ ସଂଯୋଗ କରାଯାଇଛି । କମ୍ପାନୀକୁ କଂଚାମାଲ ଏବଂ ସିମେଣ୍ଟ ପରିବହନ ପାଇଁ ବଡ଼ ବଡ଼ ଟ୍ରକ ଗୁଡ଼ିକର ବ୍ୟବହାର ହେଉଥିବାରୁ ଅଣଓସାରିଆ ରାସ୍ତା ଏବଂ ସଂକ୍ରୁଚିତ ମୋଡ଼ ଗୁଡ଼ିକ ପାଇଁ ବଡ଼ ବଡ଼ ଗାଡ଼ି ଯାତାୟତ ସୁଗମ ହୋଇ ନାହିଁ । ଜାତୀୟ ରାଜପଥ ୫୫ରୁ କମ୍ପାନୀକୁ ସଂଯୋଗ କରୁଥିବା ବର୍ତ୍ତମାନ ରାସ୍ତାର ଉତ୍ତମ ପାର୍ଶ୍ୱରେ ଆଠଟି ଗ୍ରାମ ରହିଛି । ଫଳ ସ୍ୱରୂପ ଗାଡ଼ି ଓ ପଥଚାରୀମାନଙ୍କ ପାଇଁ ଦୈନିକ ଯାତାୟତରେ ବ୍ୟାଘାତ ସୃଷ୍ଟି ହେଉଛି ଏବଂ

ସେଥିରେ କେବଳ ମଣିଷ ନୁହେଁ ସ୍ଥାନୀୟ ଲୋକଙ୍କ ଗୃହପାଳିତ ପଶୁପକ୍ଷୀ ମଧ୍ୟ କ୍ଷତିଗ୍ରସ୍ତ ହେଉଛନ୍ତି । ପୁନଶ୍ଚ ନିୟମିତ ବୃହତ ଏବଂ ଭାରିଯାନ ଚଳାଚଳ ଦ୍ୱାରା ଅନେକ ସମୟରେ ଧନ ଓ ଜୀବନ ହାନି ଘଟୁଛି । ତେଣୁ ଜାତୀୟ ରାଜପଥ -୫୫ରୁ କମ୍ପାନୀକୁ ଏକ ସିଧା ସଳଖ ଏବଂ ସଂକ୍ଷିପ୍ତ ବାଲପାସ ରାସ୍ତା ନିର୍ମାଣର ଆବଶ୍ୟକତା ରହିଛି, ଯାହାକି ବ୍ୟସ୍ତ ବହୁଳ ଆଠଟି ଗ୍ରାମର ଭିତ କମାଇବା ସହିତ ଧନ ଜୀବନ କ୍ଷତିକୁ କମାଇବାରେ ନିଶ୍ଚିତ ରୂପେ ସହାୟକ ହେବ ।

୨.୪ ସର୍ବ ସାଧାରଣ ଉଦ୍ଦେଶ୍ୟରେ

ସର୍ବସାଧାରଣ ଉଦ୍ଦେଶ୍ୟରେ ବ୍ୟକ୍ତିଗତ ମାଲିକାନାରେ ଥିବା ସମ୍ପତ୍ତିକୁ ସରକାର/ରାଷ୍ଟ୍ର ଅଧିଗ୍ରହଣ କରିପାରିବ, କିନ୍ତୁ ସାମ୍ବିଧାନିକ ବ୍ୟବସ୍ଥା ଆଧାରରେ ଏବଂ ଉପଯୁକ୍ତ କ୍ଷତିପୂରଣ ଦେବାପରେ ହେବା ଉଚିତ । ନ୍ୟାୟୋଚିତ କ୍ଷତିପୂରଣ ଅଧିକାର ଏବଂ ଭୁ-ଅର୍ଜନ, ପୁନର୍ବାସ ଓ ଅଇଥାନ କ୍ଷେତ୍ରରେ ସ୍ୱଚ୍ଛତା ଆଇନ ୨୦୧୩ ଅଧିନିୟମ ଅନୁସାରେ ଆଠ ପ୍ରକାର ଜମିର ଅଧିଗ୍ରହଣ ସର୍ବସାଧାରଣ ଉଦ୍ଦେଶ୍ୟରେ କରାଯାଇ ପାରିବ, ଯଥା ବନ୍ଦର, ରାଜପଥ, ଶକ୍ତି ପ୍ରକଳ୍ପ, ଜଳସେଚନ ଏବଂ ରେଳପଥ ଇତ୍ୟାଦି ।

ବର୍ତ୍ତମାନର ଜମି ଅଧିଗ୍ରହଣ ଜାତୀୟ ରାଜପଥ -୫୫ ଠାରୁ ଅଲଗାଟେକ ସିମେଣ୍ଟ ପ୍ଲାଣ୍ଟ ପର୍ଯ୍ୟନ୍ତ ଏକ ନୂତନ ରାସ୍ତା ନିର୍ମାଣ ପାଇଁ ହେଉଅଛି । ଯାହାକିକଟକ ଜିଲ୍ଲା ଆଠଗଡ଼ ତହସିଲ ଅଧିନ ରାଧାକିଶୋର ପୁର ଗ୍ରା.ପ. ଖମାରନୁଆଗାଁରେ ଅବସ୍ଥିତ । ଯଦିଓ ଉକ୍ତ ପ୍ରକଳ୍ପ ଦ୍ୱାରା କମ୍ପାନୀ ପ୍ରତ୍ୟକ୍ଷ ଭାବେ ଉପକୃତ ହେବେ କିନ୍ତୁ ନୂତନ ରାସ୍ତା ପରେ କମ୍ପାନୀ ଗାଡ଼ି ଗୁଡ଼ିକ ବର୍ତ୍ତମାନ ଯାତାୟତ କରୁଥିବା ଗ୍ରାମ ସଡ଼କରୁ ଓହରିଯାଇ ନୂତନ ରାସ୍ତା ଦେଇ କରିବା ଫଳରେ ବର୍ତ୍ତମାନ ବ୍ୟସ୍ତ ବହୁଳ ପୂର୍ତ୍ତ ବିଭାଗ ରାସ୍ତା ଯାହାକି ଜାତୀୟ ରାଜପଥ-୫୫ରୁ ରାଧାକିଶୋର ପୁର - ଗୁରୁଡ଼ିଝାଟିଆ - ଛଅଗାଁ - ବାଲିପୁର ଦେଇ କମ୍ପାନୀକୁ ଯାଉଛି, ସେଥିରୁ ଗାଡ଼ି ଭିତ କମିବା ସହିତ ଆଠଟି ଗ୍ରାମର ଲୋକଙ୍କ ଧନ ଜୀବନର କ୍ଷୟକ୍ଷତି ନିଶ୍ଚିତ ରୂପେ କମିବ ।

ତେଣୁ ନିସନ୍ଦେହ ଯେ ଉକ୍ତ ଜମି ଅଧିଗ୍ରହଣ ପ୍ରତ୍ୟକ୍ଷ ନ ହେଲେ ମଧ୍ୟ ପରୋକ୍ଷ ଭାବେ ସର୍ବସାଧାରଣ ଭାବେ ଉଦ୍ଦେଶ୍ୟ ଏବଂ ଉପକାର ପାଇଁ ଉଦ୍ଦିଷ୍ଟ ।

୨.୫ ବିକଳର ପରୀକ୍ଷଣ

ଯେକୌଣସି ପ୍ରକାରର ଭୂମି-ଅଧିଗ୍ରହଣ ହେଉନା କାହିଁକି ଏହା ଲୋକଙ୍କୁ ପ୍ରତ୍ୟକ୍ଷ ହେଉ ଅଥବା ପରୋକ୍ଷରେ ହେଉ ପ୍ରଭାବିତ କରିଥାଏ, ଯଦିଓ କୌଣସି ପ୍ରକାରର ବିକାଶ ପ୍ରକଳ୍ପ ସ୍ଥାପନ ପାଇଁ ଜମି ଏକ ମୁଖ୍ୟ ଆବଶ୍ୟକତା ଅଟେ । ତେଣୁ କୌଣସି ପ୍ରକାରର ପ୍ରକଳ୍ପ ସ୍ଥାପନ ପାଇଁ ସ୍ଥାନ ନିରୁପଣ ତଥା ଜମି ଅଧିଗ୍ରହଣ କଲାବେଳେ ନିମ୍ନ ଲିଖିତ ବିଷୟ ଗୁଡ଼ିକ ପ୍ରତି ଧ୍ୟାନ ଦେବା ଜରୁରୀ ଅଟେ ।

- ପ୍ରସ୍ତାବିତ ଜମିର ଭୌଗୋଳିକ ସ୍ଥିତି (ଜମି, ନଦୀ, ନାଳ ଏବଂ ରାସ୍ତା)
- ପ୍ରକଳ୍ପ ପାଇଁ ଯତ୍ନପାତି ଏବଂ ସାମଗ୍ରୀ ନେବା ଆଣିବା ପାଇଁ ଯାତାୟତ ବ୍ୟବସ୍ଥା
- ପରିବେଶ ଅନୁକୂଳ ସ୍ଥିତି/ବ୍ୟବସ୍ଥାର ବିଚାର
- ପ୍ରଭାବିତ ହେବାକୁ ଥିବା ଜଙ୍ଗଲ ଅଂଚଳ ଏବଂ ଗଛକଟା ସଂଖ୍ୟା

- ପୁନର୍ବାସ ଏବଂ ଅଇଥାନ ବ୍ୟବସ୍ଥା
- ସାମାଜିକ ଏବଂ ଆର୍ଥିକ ଲାଭ କ୍ଷତିର ଆକଳନ

ପ୍ରସ୍ତାବିତ ଜାତୀୟ ରାଜପଥ-୫୫ ଠାରୁ ଅଲଗାଟେକ କମ୍ପାନୀ ପର୍ଯ୍ୟନ୍ତ ନୂତନ ରାସ୍ତା ନିର୍ମାଣ ପ୍ରକଳ୍ପ ଦ୍ୱାରା ଯେପରି ଅଧିକ ଜନବସତି ଅଂଚଳ ଏବଂ ମୂଲ୍ୟମାନ ସମ୍ପତ୍ତି ପ୍ରଭାବିତ ନ ହେବ ସେଥିପ୍ରତି ବିକଳ ଅନେକ୍ଷଣ ସମୟରେ ଯଥେଷ୍ଟ ଧ୍ୟାନ ଦିଆ ଯାଇଛି । ତଥାପି ପ୍ରସ୍ତାବିତ ପ୍ରକଳ୍ପ ପାଇଁ ହେବାକୁ ଥିବା ଜମି ଅଧିଗ୍ରହଣ ଦ୍ୱାରା କଟକ ଜିଲ୍ଲା ଆଠଗଡ଼ ତହସିଲ ଅନ୍ତର୍ଗତ ଖମାର ନୁଆଗାଁ, କପୁରସିଙ୍ଗା ଓ କଳଥପୋଳୀ ମୌଜାର ଗ୍ରାମବାସୀମାନେ ପ୍ରଭାବିତ ହେବେ । ତେଣୁ ବିଷ୍ଣୁତ ପ୍ରକଳ୍ପ ନକ୍ସା ପ୍ରସ୍ତୁତ ସମୟରେ ଭୂମି ଅଧିଗ୍ରହଣ ଏବଂ ପ୍ରକଳ୍ପ ସ୍ଥାପନ ଦ୍ୱାରା ସ୍ଥାନୀୟ ଅଧିବାସୀଙ୍କ ଉପରେ ପଡ଼ିବାକୁ ଥିବା ପ୍ରତିକୂଳ ପ୍ରଭାବକୁ ହ୍ରାସ କରିବା ପାଇଁ ଯଥାସମ୍ଭବ ଚେଷ୍ଟା କରାଯାଇଛି ।

୨.୬ ସରକାରୀ ନୀତି ଓ ଆଇନଗତ ଆଧାର

ପ୍ରସ୍ତାବିତ ପ୍ରକଳ୍ପ ପାଇଁ ବିଭିନ୍ନ ପ୍ରକାର ନୀତି ନିୟମ ପ୍ରଯୁଜ୍ୟ । ଏପରି ପ୍ରକଳ୍ପ କାର୍ଯ୍ୟକାରୀତାରେ ବିଧି ବ୍ୟବସ୍ଥାକୁ ରୁଝିବା ପାଇଁ ନୀତି ନିୟମର ବିଶ୍ଳେଷଣ ଜରୁରୀ ଅଟେ । ଯାହାକୁ ବ୍ୟବହାର କରି ପ୍ରଭାବିତ ଲୋକଙ୍କୁ ଉପଯୁକ୍ତ କ୍ଷତିପୂରଣ ତଥା ନ୍ୟାୟ ପ୍ରଦାନ କରାଯାଇପାରିବ । ବିଶେଷ କରି ପୁନର୍ବାସ ଏବଂ ଅଇଥାନ କ୍ଷେତ୍ରରେ ତଳବର୍ଣ୍ଣିତ ବିଭିନ୍ନ ଧାରା ଏବଂ ଉପଧାରା ଗୁଡ଼ିକୁ ବ୍ୟବହାର କରି ପ୍ରଭାବିତ ଲୋକମାନଙ୍କର ସାମାଜିକ, ଆର୍ଥିକ, ପରିବେଶିକ ଏବଂ ସଂସ୍କୃତିକ ସୁରକ୍ଷା ତଥା ସମସ୍ୟାଗୁଡ଼ିକର ସମାଧାନ କରାଯାଇ ପାରିବ । ଏଥିନିମନ୍ତେ ଏକ ସ୍ୱତନ୍ତ୍ର ପୁନର୍ବାସ ଏବଂ ଅଇଥାନ ନୀତି ପ୍ରଣୟନ କରାଯାଇଅଛି । ପ୍ରକଳ୍ପ କାର୍ଯ୍ୟକାରୀ ଅଧିକାରୀମାନେ ପ୍ରକଳ୍ପକାର୍ଯ୍ୟକାରୀତା ସମୟରେ ଏହା ସୁନିଶ୍ଚିତ କରିବା ଉଚିତ ।

- ସମ୍ବିଧାନର ଧାରା ୪୦ ମୁତାବକ ରାଜ୍ୟ ସରକାରମାନେ ଚାହିଁଲେ ପଦକ୍ଷେପ ସ୍ୱରୂପ ଗ୍ରାମ ପଂଚାୟତ ଗଠନ କରି ସ୍ୱୟଂଶାସିତ ବ୍ୟବସ୍ଥା ଦ୍ୱାରା ଆବଶ୍ୟକସ୍ଥଳେ କ୍ଷମତାର ବ୍ୟବହାର କରିପାରିବେ । ଯାହାକି ସାର୍ବସାଧାରଣଙ୍କ ହିତ ସହିତ ଜଡ଼ିତ ଥିବ ।
- ନ୍ୟାୟୋଚିତ କ୍ଷତିପୂରଣ ଅଧିକାର ଏବଂ ଭୂ-ଅର୍ଜନ, ପୁନର୍ବାସ ଓ ଅଇଥାନ କ୍ଷେତ୍ରରେ ସୁରକ୍ଷା ଆଇନ - ୨୦୧୩ କୁ ରାଜ୍ୟ ସରକାର କାର୍ଯ୍ୟକାରୀ କରିଥିବାରୁ ଏହାର ସମସ୍ତ ଧାରା ଉପଧାରା ଏଠାରେ ପ୍ରଯୁଜ୍ୟ ହେବ, ଅର୍ଥାତ୍ ବଳବତ୍ତର ରହିବ । ପ୍ରକଳ୍ପ ଆରମ୍ଭରୁ ଶେଷ ପର୍ଯ୍ୟନ୍ତ ପ୍ରତ୍ୟେକ ପର୍ଯ୍ୟାୟରେ ପ୍ରଭାବିତ ଲୋକଙ୍କ ସ୍ୱାର୍ଥରକ୍ଷା ତଥା ସାମାଜିକ, ଆର୍ଥିକ, ସଂସ୍କୃତିକ ଏବଂ ପରିବେଶିକ ପ୍ରଭାବକୁ ନିଶ୍ଚିତ ରୂପେ ପ୍ରତିହତ କରିବ । ପ୍ରଭାବିତଙ୍କ ପାଇଁ ଥିବା ନୀତିଗତ ବ୍ୟବସ୍ଥା ଏବଂ ସମସ୍ତ ସୁବିଧାସୁଯୋଗଗୁଡ଼ିକ ବର୍ଣ୍ଣନା କରାଗଲା ।

ସାରଣୀ ୨.୧ ନ୍ୟାୟୋଚିତ କ୍ଷତିପୂରଣ ଅଧିକାର ଏବଂ ଭୂ-ଅର୍ଜନ, ପୁନର୍ବାସ ଓ ଅଇଥାନ କ୍ଷେତ୍ରରେ ସୁଚ୍ଛତା ଆଇନ ୨୦୧୩ ର ବ୍ୟାଖ୍ୟା:

କ୍ର. ନଂ	ଧାରା/ଉପଧାରା	ନିର୍ଦ୍ଦେଶାବଳୀ
୧	ଧାରା ୪ (୧)	<ul style="list-style-type: none"> • ସାମାଜିକ ପ୍ରଭାବ ଆକଳନ (ସା.ପ୍ର.ଆ.) ଅଧ୍ୟୟନ ପାଇଁ • ୬ ମାସ ମଧ୍ୟରେ ଅଧିବୃତ୍ତନ ପ୍ରକାଶ
୨	ଧାରା ୫	<ul style="list-style-type: none"> • ରୁଡ଼ାନ୍ତ ବିବରଣୀ ପାଇଁ ଜନଶୁଣାଣି
୩	ଧାରା ୬(୧)	<ul style="list-style-type: none"> • ସା.ପ୍ର.ଆ. ବିବରଣୀ ପ୍ରକାଶନ
୪	ଧାରା ୭ (୧)	<ul style="list-style-type: none"> • ବିଶେଷଜ୍ଞ ଦଳଦ୍ୱାରା ସା.ପ୍ର.ଆ. • ସୁପାରିସ ପ୍ରକାଶନ • ୨ ମାସ ମଧ୍ୟରେ
୫	ଧାରା ୮	<ul style="list-style-type: none"> • ସରକାରଙ୍କ ଦ୍ୱାରା ଜମି ଅଧିଗ୍ରହଣ ପ୍ରସ୍ତାବ ଏବଂ ସା.ପ୍ର.ଆ. ବିବରଣୀର ସମୀକ୍ଷା
୬	ଧାରା ୧୧ (୧)	<ul style="list-style-type: none"> • ଜମି ଅଧିଗ୍ରହଣ ପାଇଁ ପ୍ରାଥମିକ ଅଧିବୃତ୍ତନ ପ୍ରକାଶନ
୭	ଧାରା ୧୧(୫)	<ul style="list-style-type: none"> • ଜମିଜମା ଦଳିଲ ଠିକଠାକ କରିବା • ୨ ମାସ ମଧ୍ୟରେ ଜମା କରିବା
୮	ଧାରା ୧୪	<ul style="list-style-type: none"> • ଯଦି ରୁଡ଼ାନ୍ତ ସା.ପ୍ର.ଆ. ବିବରଣୀ ପ୍ରଦାନର ୧୨ ମାସ ମଧ୍ୟରେ ଧାରା ୧୧ (୧) ଅଧିବୃତ୍ତନ ପ୍ରକାଶ କରା ନ ଯାଏ ତେବେ ସା.ପ୍ର.ଆ. ବିବରଣୀଟି ଅକାମି ହୋଇଯାଏ । • କିନ୍ତୁ ସରକାର ଚାହଁଲେ ଆଉ ୧୨ ମାସ ସମୟ ବତାଇ ଦେଇ ପାରନ୍ତି ।
୯	ଧାରା ୧୫ (୧)	<ul style="list-style-type: none"> • ଅଭିଯୋଗ ଶୁଣାଣି • ୧୧ (୧) ର ୨ ମାସ ମଧ୍ୟରେ
୧୦	ଧାରା ୧୬ (୧)	<ul style="list-style-type: none"> • ପୁନର୍ବାସ ଏବଂ ଅଇଥାନ ଯୋଜନା ପ୍ରସ୍ତୁତ • ୧୧ (୧) ଅଧିବୃତ୍ତନ ପ୍ରକାଶନ ପରେ ପୁନର୍ବସତି ଏବଂ ଅଇଥାନ ପାଇଁ ପ୍ରଭାବିତ ପରିବାର ଗୁଡ଼ିକର ଜନଗଣନା ହେବ । • ସରକାରଙ୍କ ଦ୍ୱାରା ଜଣେ ନିଯୁକ୍ତ ବରିଷ୍ଠ ପ୍ରଶାସକ ପୁନର୍ବାସ ଏବଂ ଅଇଥାନ ଦାୟିତ୍ୱରେ ରହିବେ ।
୧୧	ଧାରା ୧୬ (୫)	<ul style="list-style-type: none"> • ପୁନର୍ବାସ ଏବଂ ଅଇଥାନ ଯୋଜନାର ଜନଶୁଣାଣି
୧୨	ଧାରା ୧୬ (୬)	<ul style="list-style-type: none"> • ପ୍ରାଥମିକ ପୁନର୍ବାସ ଏବଂ ଅଇଥାନ ଯୋଜନା ଜିଲ୍ଲାପାଳଙ୍କ ନିକଟରେ ଉପସ୍ଥାପନା
୧୩	ଧାରା ୧୬ (୧)	<ul style="list-style-type: none"> • ଜିଲ୍ଲାପାଳ ଏବଂ କମିଟି ଦ୍ୱାରା ପୁନର୍ବାସ ଏବଂ ଅଇଥାନ ଯୋଜନାର ସମୀକ୍ଷା
୧୪	ଧାରା ୧୮	<ul style="list-style-type: none"> • କମିଶନରଙ୍କ ଦ୍ୱାରା ପୁନର୍ବାସ ଏବଂ ଅଇଥାନ ଯୋଜନାର ଅନୁମୋଦନ
୧୫	ଧାରା ୧୯ (୧)	<ul style="list-style-type: none"> • ପୁନର୍ବାସ ଏବଂ ଅଇଥାନ ଯୋଜନା ଘୋଷଣା ଏବଂ ପ୍ରକାଶନ

୧୬	ଧାରା ୧୯ (୭)	<ul style="list-style-type: none"> ଅଧିସୂଚନା ଅକାମୀ ଯଦି ୧୧ (୧) ର ୧୨ ମାସ ମଧ୍ୟରେ ବିଜ୍ଞାପନ ନ ହୁଏ ।
୧୭	ଧାରା ୨୧ (୧)	<ul style="list-style-type: none"> ଦଖଲ ପାଇଁ ଆଗ୍ରହୀ ଥିବା ବ୍ୟକ୍ତିକୁ ନୋଟିସ ଜାରି
୧୮	ଧାରା ୨୩	<ul style="list-style-type: none"> ଜିଲ୍ଲାପାଳଙ୍କ ଦ୍ୱାରା ଜମି ଅଧିଗ୍ରହଣ
୧୯	ଧାରା ୨୫	<ul style="list-style-type: none"> ଜମି ଅଧିଗ୍ରହଣର ସମସ୍ତ ପ୍ରକ୍ରିୟା ଅକାମୀ ଯଦି ୧୯ (୧) ଘୋଷଣାର ୧୨ ମାସ ମଧ୍ୟରେ ଦାଖଲ ନ ହୁଏ ।
୨୦	ଧାରା ୨୬	<ul style="list-style-type: none"> ଜିଲ୍ଲାପାଳଙ୍କ ଦ୍ୱାରା ଅଧିକୃତ ହେବାକୁ ଥିବା ଜମିର ଦର ନିର୍ଦ୍ଧାରଣ
୨୧	ଧାରା ୨୭	<ul style="list-style-type: none"> ଜିଲ୍ଲା ପାଖ ଭୂମିହରାମାନଙ୍କ ପାଇଁ କ୍ଷତିପୂରଣ ଘୋଷଣା କରିବେ ।
୨୨	ଧାରା ୨୯	ଜମି ଏବଂ ଘର ସହିତ ଜଡ଼ିତ ଥିବା ଅନ୍ୟାନ୍ୟ ସଂପତ୍ତିର ମୂଲ୍ୟ ନିର୍ଦ୍ଧାରଣ
୨୩	ଧାରା ୩୧ (୧)	<ul style="list-style-type: none"> ଜିଲ୍ଲାପାଳଙ୍କ ଦ୍ୱାରା ପୁନର୍ବାର ଏବଂ ଅଧିଧାନ ରାଶି ଘୋଷଣା ସମସ୍ତ ପ୍ରାପ୍ୟ ଦେଲା ପରେ ଜିଲ୍ଲାପାଳ ସଂପୃକ୍ତ ଜମିକୁ ଦଖଲକୁ ନେବେ ।
୨୪	ଧାରା ୩୮ (୧)	<ul style="list-style-type: none"> ପ୍ରକୃତ ଅଧିକାରୀଙ୍କୁ କ୍ଷମତା ପ୍ରଦାନ ଜିଲ୍ଲାପାଳଙ୍କଠାରୁ ଅଧିଗ୍ରହଣ ଜମି ନେବା ପାଇଁ ।
୨୫	ଧାରା ୩୮ (୨)	<ul style="list-style-type: none"> ପ୍ରଭାବିତ ପରିବାର ବାସଚ୍ୟୁତ ହେବା ପୂର୍ବରୁ ପୁନର୍ବାର ଏବଂ ଅଧିଧାନ ପ୍ରକ୍ରିୟା ସବୁ ଦିଗରୁ ଶେଷ ହେବା ଦରକାର ।
୨୬	ଧାରା ୪୩ (୩)	<ul style="list-style-type: none"> ପୁନର୍ବାର ଏବଂ ଅଧିଧାନ ଯୋଜନାର ପ୍ରସ୍ତୁତି, କାର୍ଯ୍ୟକାରୀ ଏବଂ ତଦାରଖ ଦାୟିତ୍ୱ ପ୍ରକୃତ ପ୍ରଶାସକଙ୍କଠାରେ ନ୍ୟସ୍ତ ରହିବ ।
୨୭	ଧାରା ୪୪ (୧)	<ul style="list-style-type: none"> ପୁନର୍ବାର ଏବଂ ଅଧିଧାନ କମିଶନ ନିଯୁକ୍ତି
୨୮	ଧାରା ୪୪ (୨)	<ul style="list-style-type: none"> ପୁନର୍ବାର ଏବଂ ଅଧିଧାନ ଯୋଜନାର ପ୍ରସ୍ତୁତି, କାର୍ଯ୍ୟକାରୀ ଏବଂ ତଦାରଖ ଇତ୍ୟାଦି କରିବାର ଦାୟିତ୍ୱରେ କମିଶନର ରହିବେ ।
୨୯	ଧାରା ୪୪ (୩)	<ul style="list-style-type: none"> ଗ୍ରାମପଞ୍ଚାୟତ ସହିତ ଯୋଗସୂତ୍ର ରକ୍ଷାକରି କାର୍ଯ୍ୟ ସଂପାଦନ ପରେ ସାମାଜିକ ସମୀକ୍ଷାର ଦାୟିତ୍ୱ ମଧ୍ୟ କମିଶନରଙ୍କର ।
୩୦	ଧାରା ୪୫ (୧)	ଜିଲ୍ଲାପାଳଙ୍କ ଅଧ୍ୟକ୍ଷତାରେ ପୁନର୍ବାର ଏବଂ ଅଧିଧାନ କମିଟି ଗଠନ ହେବ (ଯେଉଁ ପ୍ରକୃତ ପାଇଁ ଅଧିକୃତ ହେବାକୁ ଥିବା ଜମିର ପରିମାଣ ୧୦୦ ଏକର ବା ତାଠାରୁ ଅଧିକ ହୋଇଥିବ)

ସାରଣୀ ୨.୨ ନ୍ୟାୟୋଚିତ କ୍ଷତିପୂରଣ ଅଧିକାର ଏବଂ ଭୂ-ଅର୍ଜନ, ପୁନର୍ବାସ ଓ ଅଇଥାନ କ୍ଷେତ୍ରରେ ସୁରକ୍ଷା ଆଇନ ୨୦୧୩ ଅଧିନରେ ଥିବା ସୁବିଧା ସୁଯୋଗ:

କ୍ର.ନଂ	କ୍ଷତିର ପ୍ରକାର	କ୍ଷତିପୂରଣ	ଆଇନର ବ୍ୟବସ୍ଥା
୧	ବହୁ ଫସଲି ଜମି	ଜମି ମାଲିକ	<ul style="list-style-type: none"> • ସ୍ୱତନ୍ତ୍ର କ୍ଷେତ୍ରକୁ ବାଦ ଦେଇ ବହୁ ଫସଲି ଜମିକୁ ଅଧିଗ୍ରହଣ କରାଯାଇ ନ ପାରେ । • ଏ ପ୍ରକାର ଜମି ଅଧିଗ୍ରହଣ କ୍ଷେତ୍ରରେ ସମ ପରିମାଣରେ ଅନୁନ୍ନତ ଜମିକୁ ଉନ୍ନତ କରି ପ୍ରଥମେ ଜମି ମାଲିକକୁ ଦେବାକୁ ହେବ, ନଚେତ ସରକାରୀ ଖାତାରେ ସମପରିମାଣର ଅର୍ଥ ପୈଠ କରିବାକୁ ପଡିବ ପ୍ରଭାବିତ ପରିବାର ଖାଦ୍ୟ ସୁରକ୍ଷାକୁ ବଢାଇବା ପାଇଁ । • କିନ୍ତୁ ରେଳ, ବିଦ୍ୟୁତ, ଲାଇନ ଏବଂ ପାଣି କେନାଲ କ୍ଷେତ୍ରରେ ଏ ସର୍ତ୍ତ ଲାଗୁ ହେବ ନାହିଁ ।
୨	ଚାଷ ଜମି	ଜମି ମାଲିକ	<ul style="list-style-type: none"> • ଜମି କିଣା ବିକା ପାଇଁ ସର୍ବ ଭାରତୀୟ ଷ୍ଟାମ୍ପ ଆଇନ - ୧୮୯୯ ଆଧାରରେ ଜମିର ବଜାର ଦର ସ୍ଥିର ହୋଇଥାଏ । • ଆଉ ମଧ୍ୟ ପ୍ରକୃତ ଆଖପାଖରେ ଖବର୍ଷ ଉତ୍ତରେ ବିକ୍ରି ହୋଇଥିବା ସମାନ ଧରଣର ଜମି ଦରକୁ ବିଚାରକୁ ନେଇ ବଜାର ଦର ସ୍ଥିର କରାଯାଏ । • ଯଦି କେଉଁଠାରେ ପ୍ରଭାବିତ ପରିବାରଙ୍କୁ ନିଯୁକ୍ତି ଦିଆଯାଉଥାଏ, ତେବେ ସରକାରଙ୍କ ଦ୍ୱାରା ସ୍ଥିର ହୋଇଥିବା ସର୍ବନିମ୍ନ ଦରକୁ କମ ଦିଆଯାଇ ପାରିବ ନାହିଁ । କିମ୍ବା • ପରିବାର ପିଛା ୫୦,୦୦୦ ଟଙ୍କା ଏକକାଳୀନ ବନ୍ଦୋବସ୍ତ କିମ୍ବା • ପରିବାର ପିଛା ମାସିକ ୨,୦୦୦ ଟଙ୍କା ହିସାବରେ ୨୦ ବର୍ଷ ପର୍ଯ୍ୟନ୍ତ ।
୩	ବାସଗୃହ (ଜମିମାଲିକ)	ଗୃହ ମାଲିକ	<ul style="list-style-type: none"> • ଯଦି ଗ୍ରାମାଚଳରେ ଗୃହ ଅଧିଗ୍ରହଣ ହୁଏ, ତେବେ ଇନ୍ଦିରା ଆବାସ ଆକାରରେ ଏକ ଗୃହ ତିଆରି କରି ଦିଆଯିବ । • ପ୍ରତ୍ୟେକ ଜମି ହରାଉଥିବା ବିସ୍ତୀର୍ଣ୍ଣତ ପରିବାର ମାସିକ ୩୦୦୦ ଟଙ୍କା ପର୍ଯ୍ୟନ୍ତ ଉତ୍ତା ପାଇବେ । • ପ୍ରତ୍ୟେକ ବିସ୍ତୀର୍ଣ୍ଣତ ପରିବାରକୁ ଏକକାଳୀନ ୫୦,୦୦୦ ଟଙ୍କା ପରିବହନ ବା ଯାତାୟତ ଖର୍ଚ୍ଚ ଦିଆଯାଇଥାଏ । • ପ୍ରତ୍ୟେକ ପ୍ରଭାବିତ ପରିବାରକୁ ଏକକାଳୀନ ୫୦,୦୦୦ ଟଙ୍କା ଅଇଥାନ ବାବଦକୁ ମିଳିବ । • ବିସ୍ତୀର୍ଣ୍ଣତ ପରିବାରକୁ ଜମି ଏବଂ ଘର କିଣା କ୍ଷେତ୍ରରେ ଯେଉଁ ଟିକସ ଖର୍ଚ୍ଚ ଲାଗିବ ତାହା ପ୍ରକୃତ ତରଫରୁ ଭରଣା କରାଯିବ ।
୪.	ବାସଗୃହ (ଦଖଲକାରୀ)	ଦଖଲକାରୀ	<ul style="list-style-type: none"> • ପ୍ରଭାବିତ ଅଂଚଳର ଭୂମିହୀନ ପରିବାରକୁ ମଧ୍ୟ ବାସଗୃହ ଖଣ୍ଡେ ସୁବିଧା ମିଳିବ,ଯିଏକି ଅଧିସୂଚନା ଜାରି ହେବାର ଅତିକମରେ ୩ ବର୍ଷ ପୂର୍ବରୁ ସ୍ୱାୟୀ ଭାବରେ ବସବାସ କରି ଆସୁଥିବେ ।

୫.	ଗୁହାଳ ଏବଂ ଅନ୍ୟାନ୍ୟ କୃଷି ସଂପଦ	ନିର୍ମାଣ କରିଥିବା ମାଲିକ	<ul style="list-style-type: none"> • ଯେଉଁ ପ୍ରଭାବିତ ପରିବାରମାନେ ଗୁହାଳ ଘର ହରାଇଛନ୍ତି ଏକ କାଳୀନ ସର୍ବନିମ୍ନ ୨୫,୦୦୦ ଟଙ୍କା ପାଇବେ । • ଫସଲ ଥିବା ବିଲ ଏବଂ କୃଷି ସଂପତ୍ତିର ମୂଲ୍ୟ କ୍ଷମତା ପ୍ରାପ୍ତ ସରକାରୀ ଅଧିକାରୀଙ୍କ ଦ୍ୱାରା ମୂଲ୍ୟାଙ୍କନ କରାଯାଇ କ୍ଷତିପୂରଣ ସହିତ ପ୍ରଦାନ କରାଯିବ ।
୬.	ବିସ୍ଥାପିତ ପରିବାରଙ୍କ ଅଇଥାନ		<ul style="list-style-type: none"> • ନ୍ୟାୟୋଚିତ କ୍ଷତିପୂରଣ ଅଧିକାର ଏବଂ ଭୁ-ଅର୍ଜନ, ପୁନର୍ବାସ ଓ ଅଇଥାନ କ୍ଷେତ୍ରରେ ସୁରକ୍ଷା ଆଇନ ୨୦୧୩ ର ୩୫ ଅନୁକ୍ଳେପ ଆଧାରରେ ସମସ୍ତ ବିସ୍ଥାପିତ ପରିବାରଙ୍କୁ ବାସଗୃହ ସହିତ ସର୍ବନିମ୍ନ ଭିଡିଭୁମି ସୁବିଧା ମଧ୍ୟ ପ୍ରକଟ କର୍ତ୍ତୃପକ୍ଷ ଯୋଗାଇବା ଦରକାର । ଫଳରେ ଜଣେ ସାଧାରଣ ଓ ସୁସ୍ଥ ନାଗରିକ ଭାବରେ ଜୀବନ ବିତାଇ ପାରିବ ।

ଆଇନ ୨୦୧୩ ର ଉପଧାରା (୧) ଧାରା ୧୦୯ ଅନୁସାରେ ଦିଆଯାଇଥିବା କ୍ଷମତା ଆଧାରରେ ଓଡିଶା ସରକାର “ଓଡିଶା ନ୍ୟାୟୋଚିତ କ୍ଷତିପୂରଣ ଅଧିକାର ଏବଂ ଭୁ-ଅର୍ଜନ, ପୁନର୍ବାସ ଓ ଅଇଥାନ କ୍ଷେତ୍ରରେ ସୁରକ୍ଷା ଧାରା ୨୦୧୬” ପ୍ରଣୟନ କରିଛନ୍ତି । ଯାହାକି ତଳ ସାରଣୀ ୨.୩ରେ ବର୍ଣ୍ଣନା କରାଯାଇଛି । ଏତଦଭିନ୍ନ ଓଡିଶା ରାଜ୍ୟ ସରକାର ନବକୃଷ୍ଣ ଚୌଧୁରୀ ଉନ୍ନୟନ ଗବେଷଣା କେନ୍ଦ୍ର, ଭୁବନେଶ୍ୱର (ଏକ ସ୍ୱାଧିନ ସଂସ୍ଥା)କୁ ରାଜ୍ୟ ସାମାଜିକ ପ୍ରଭାବ ଆକଳନ କେନ୍ଦ୍ର ନାମରେ ନାମିତ କରିଛି । ଏହି କେନ୍ଦ୍ରର ମୁଖ୍ୟ କାର୍ଯ୍ୟ ହେଲା ରାଜ୍ୟ ସରକାରଙ୍କ ତରଫରୁ ସମସ୍ତ ସାମାଜିକ ପ୍ରଭାବ ଆକଳନ ଅଧ୍ୟୟନକୁ ସଂପାଦନ କରିବା । ଏଥିନିମନ୍ତେ ରାଜ୍ୟ ସାମାଜିକ ପ୍ରଭାବ ଆକଳନ କେନ୍ଦ୍ର କେତେକ ଅଭିଜ୍ଞ ବ୍ୟକ୍ତି ତଥା ଅନୁଷ୍ଠାନକୁ ଚୟନ କରି ତାଙ୍କ ମାଧ୍ୟମରେ ଅଧ୍ୟୟନ କରିଥାଏ । ନବକୃଷ୍ଣ ଚୌଧୁରୀ ଉନ୍ନୟନ ଗବେଷଣା କେନ୍ଦ୍ରଦ୍ୱାରାଚୟନ ହୋଇଥିବା ଅଧ୍ୟୟନ ସଂସ୍ଥାମାନଙ୍କମଧ୍ୟରୁ ‘ଅଗ୍ରଣୀ’, ମୟୂରଭଞ୍ଜ ଗୋଟିଏ । ଯାହାକୁ ଜାତୀୟ ରାଜପଥ-୫୫ ଠାରୁ ଅଲଗାଟେକ କମ୍ପାନୀ ପର୍ଯ୍ୟନ୍ତ ନୂତନ ରାସ୍ତା ନିର୍ମାଣ ପ୍ରକଳ୍ପର ଅଧ୍ୟୟନ ଦାୟିତ୍ୱ ନ୍ୟସ୍ତ କରାଯାଇଛି ।

ସାରଣୀ ୨.୩ ସାମାଜିକ ପ୍ରଭାବ ଆକଳନ ଅଧ୍ୟୟନ ପାଇଁ ନିୟମାବଳୀ:

କ୍ର. ନଂ	ଆଇନର ଧାରା	ଆଇନ/ଧାରାର ବ୍ୟାଖ୍ୟା
୧	୬	ରାଜ୍ୟ ସାମାଜିକ ପ୍ରଭାବ ଆକଳନ କେନ୍ଦ୍ର ପ୍ରତିଷ୍ଠା
୨	୮	ସାମାଜିକ ପ୍ରଭାବ ଅଧ୍ୟୟନ ଆଗେଇ ନେବା ପାଇଁ ନିୟମପରିବର୍ତ୍ତନ
୩	୯	ସଂପୃକ୍ତ ପଂଚାୟତ ସହିତ ଯୋଗାଯୋଗ କରି ଅଧ୍ୟୟନ କରିବା
୪	୧୦	ଅଧ୍ୟୟନ ଦଳ ଗଠନ
୫	୧୧	ଅଧ୍ୟୟନ ପାଇଁ ପ୍ରକ୍ରିୟା ସ୍ଥିର କରିବା
୬	୧୨	ସାମାଜିକ ପ୍ରଭାବ ପରିଚାଳନା ଯୋଜନା ପ୍ରସ୍ତୁତ କରିବା
୭	୧୭	ଅନୁସୂଚିତ ଅଂଚଳରେ ଜମି ଅଧିଗ୍ରହଣ ହେଉଥିଲେ ସାମାଜିକ ପ୍ରଭାବ ପରିଚାଳନା ଯୋଜନା ସହିତ ଉନ୍ନୟନ ଯୋଜନା ସାମିଲ କରିବା
୮	୧୪	ଗ୍ରାମସଭା ମାଧ୍ୟମରେ ଜନଶୁଣାଣି କରିବାର ପ୍ରକ୍ରିୟାକୁ ବିବରଣୀରେ ସ୍ଥାନ ଦେବା
୯	୧୫	ସାମାଜିକ ପ୍ରଭାବ ଆକଳନ ଏବଂ ସାମାଜିକ ପ୍ରଭାବ ପରିଚାଳନା ଯୋଜନାର ପ୍ରକାଶନ କରିବା

ଅଧ୍ୟୟନ ଦଳ ଗଠନ, ପଢ଼ା ନିର୍ଣ୍ଣୟ ଏବଂ ବିଷୟବସ୍ତୁ

୩.୧ ଅଧ୍ୟୟନର ଉଦ୍ଦେଶ୍ୟ ଓ ପରିସର

ଅଧ୍ୟୟନର ଉଦ୍ଦେଶ୍ୟ

ଉଚ୍ଚ ସାମାଜିକ ପ୍ରଭାବ ଆକଳନ ଅଧ୍ୟୟନର ଉଦ୍ଦେଶ୍ୟଗୁଡ଼ିକ ହେଉଛି:

- ୧. ପ୍ରଭାବିତ ଅଂଚଳରେ (ଜାତୀୟ ରାଜପଥ-୫୫ ଠାରୁ ଅଲଗାଚେକ କମ୍ପାନୀ ପର୍ଯ୍ୟନ୍ତ ନୂତନ ରାଷ୍ଟ୍ର ନିର୍ମାଣ) ହେଉଥିବା ଜମି ଅଧିଗ୍ରହଣ ସର୍ବସାଧାରଣ ଉଦ୍ଦେଶ୍ୟରେ ହେଉଛି କି ନାହିଁ ତାହା ଅନୁଧ୍ୟାନ କରିବା ।
- ୨. ପ୍ରଭାବିତ ପରିବାରଗୁଡ଼ିକର ସଂଖ୍ୟା ଗଣନା କରିବା, ଜମି ଅଧିଗ୍ରହଣ ଯୋଗୁଁ କେତୋଟି ପରିବାର ବିସ୍ଥାପିତ ହେଉଛି, କେତୋଟି ନିଜର ବୃତ୍ତି ହରାଇଛନ୍ତି, ପରିବାରଗୁଡ଼ିକର ପ୍ରକୃତପକ୍ଷେ କେତେ ଜମି ଅଛି, ସେହି ଆଧାରରେ ଜମିର କ୍ଷତି କେତେ ହେଉଛି, ତାହା ଆକଳନ କରିବା ।
- ୩. ପ୍ରସ୍ତାବିତ ଜମି ଅଧିଗ୍ରହଣ ଯୋଗୁଁ କେତେ ପରିମାଣର ଉଭୟ ସର୍ବସାଧାରଣ ଏବଂ ବ୍ୟକ୍ତିଗତ ଜମି, ବାସଗୃହ ଓ ଅନ୍ୟାନ୍ୟ ସର୍ବସାଧାରଣ ସଂପତ୍ତି ପ୍ରଭାବିତ ହେଉଛି, ତା'ର ଆକଳନ କରିବା ।
- ୪. ଯେତିକି ପରିମାଣର ଜମି ଅଧିଗ୍ରହଣ ପାଇଁ ପ୍ରସ୍ତାବ ଦିଆଯାଇଛି ପ୍ରକୃତ ପାଇଁ ଅତିକମ୍ରେ ସେତିକି ଆବଶ୍ୟକ କି ନାହିଁ, ତାହା ପରୀକ୍ଷା କରିବା ।
- ୫. ଏକଥା ମଧ୍ୟ ଦେଖିବାକୁ ପଡ଼ିବ ଯେ, ନିର୍ଦ୍ଧାରିତ ସ୍ଥାନଟି ପ୍ରକୃତ ପାଇଁ ଉପଯୁକ୍ତ କି ନୁହେଁ ଯଦିଓ ଅଳ୍ପ କେତେ ଜଣ ବିସ୍ଥାପିତ ହେବାର ଅଛି, ତେବେ ସେ କ୍ଷେତ୍ରରେ ପ୍ରସ୍ତାବିତ ପ୍ରକୃତ ପାଇଁ କୌଣସି ବିକଳ ସ୍ଥାନ ଚିହ୍ନଟ କରାଯାଇଛି କି ନାହିଁ ।
- ୬. ପ୍ରକୃତ ଦ୍ୱାରା ସିଧାସଳଖ ଭାବରେ ଜମି ହରାଇଥିବା ପରିବାରଗୁଡ଼ିକ ଉପରେ କ'ଣ ପ୍ରଭାବ ପଡ଼ୁଛି, ତଥା ସାଧାରଣ ସଂପତ୍ତି ହରାଇଥିବା ଯୋଗୁଁ ପରିବାରଗୁଡ଼ିକ ଉପରେ କ'ଣ ପରୋକ୍ଷ ପ୍ରଭାବ ପଡ଼ୁଛି, ତାହା ଆକଳନ କରିବା । ସାମାଜିକ-ଆର୍ଥିକ ସଂରଚନା ଉପରେ କ'ଣ ପ୍ରଭାବ ପଡ଼ୁଛି ଏବଂ ଏହିସବୁ ବ୍ୟୟର ପ୍ରଭାବ ମୋଟ ପ୍ରକୃତର ବ୍ୟୟ ଓ ପ୍ରକୃତ ମିଳିବାକୁ ଥିବା ସୁବିଧାଗୁଡ଼ିକର ତୁଳନାତ୍ମକ ସମୀକ୍ଷା କରିବା ।
- ୭. ସାମାଜିକ ପ୍ରଭାବ ପରିଚାଳନା ଯୋଜନା ମାଧ୍ୟମରେ କେଉଁ ସବୁ ସରକାରୀ ନୀତି/ଯୋଜନା ଅଧିନରେ ପ୍ରତିକାର ବ୍ୟବସ୍ଥା ନିଆଯାଇପାରିବ, ତାହା ପ୍ରସ୍ତାବ ଦେବା ।

ଅଧ୍ୟୟନ ପାଇଁ ସୁଯୋଗ

(କ) ଅଧ୍ୟୟନ ଦଳରେ ଅତି କମ୍ରେ ଜଣେ ମହିଳା ରହିବେ । ଯିଏକି ପ୍ରଭାବିତ ଗାଁକୁ ଯାଇ ପରିବାର ଲୋକଙ୍କ ସହିତ ଭେଟି ତଥ୍ୟ ସଂଗ୍ରହ, ଦଳଗତ ଆଲୋଚନାରେ ଭାଗ, ଗୃହ ସର୍ଭେ ଫର୍ମ ପୂରଣ, ଏଫ.ଡି.ଜି. ଏବଂ ପି.ଆର.ଏ. ପରିଚାଳନା ତଥା ତଥ୍ୟ ସଂଗ୍ରହ ଏବଂ ବିଶ୍ଳେଷଣ କରିବାରେ ଦକ୍ଷତା ଥିବା ଦରକାର ।

- (ଖ) ଅଧ୍ୟୟନ ଅଂଚଳ ପାଇଁ ଆବଶ୍ୟକ ପଡୁଥିବା ସାହାଯ୍ୟ, ସହଯୋଗ, ଉପଦେଶ ଇତ୍ୟାଦି ସ୍ଥାନୀୟ ବିଭାଗୀୟ ଅଧିକାରୀ ଏବଂ ଲୋକପ୍ରତିନିଧିଙ୍କଠାରୁ ଆଣିବାକୁ ହେବ ।
- (ଗ) ପ୍ରକଳ୍ପ ପାଇଁ ସମସ୍ତ ଜମିଜମା କାଗଜପତ୍ର, କ୍ଷେତ୍ର ପରିଦର୍ଶନ ତଥ୍ୟ ଏବଂ ପୂର୍ବରୁ କରାଯାଇଥିବା ଏହିପରି ପ୍ରକଳ୍ପର କାର୍ଯ୍ୟ ସମୀକ୍ଷାକୁ ଆଧାର କରି ଅଧ୍ୟୟନରତ ସଂସ୍ଥା ଦ୍ୱାରା ଏକ ସବିଶେଷ ତର୍କମା/ସମୀକ୍ଷା କରାଯିବ ।

ସମୀକ୍ଷା ସମୟରେ ନିମ୍ନଲିଖିତ ଦିଗଗୁଡ଼ିକ ପ୍ରତି ବିଶେଷ ଧ୍ୟାନ ଦିଆଯିବ ।

- ପ୍ରକଳ୍ପ ଅନ୍ତର୍ଗତ ପ୍ରଭାବିତ ଅଂଚଳ, ଅଧିଗୃହୀତ ହେବାକୁ ଥିବା ଜମି, ସାମାଜିକ, ଅର୍ଥନୈତିକ, ସାଂସ୍କୃତିକ ଏବଂ ପରିବେଶ ଜନିତ ପ୍ରଭାବ ।
 - ପ୍ରକଳ୍ପ ପାଇଁ ଆବଶ୍ୟକ ଥିବା ଜମିର ଅବସ୍ଥିତି ଓ ପରିମାଣ ଏବଂ ଏହା ପ୍ରକଳ୍ପର ସର୍ବନିମ୍ନ ଆବଶ୍ୟକତା କି ନାହିଁ ।
 - ପ୍ରକଳ୍ପ ପାଇଁ ସମ୍ଭାବ୍ୟ ବିକଳ ସ୍ଥାନ ଏବଂ ତାର ଉପଯୋଗିତା ।
 - ଅଧିଗୃହୀତ ହେଉଥିବା ଜମି ଅନୁସୂଚିତ ଅଂଚଳରେ ଅଛି ଏବଂ ପ୍ରକଳ୍ପ ପାଇଁ ଏହା ଅନିବାର୍ଯ୍ୟ ଅଟେ । ଏତଦଭିନ୍ନ ଆାଗରୁ ଯଦି କୌଣସି ଜମି ଉକ୍ତ ପ୍ରକଳ୍ପ ପାଇଁ କିଣା, ହସ୍ତାନ୍ତରଣ, ନିଲାମ ଏବଂ ଅଧିଗୃହଣ ହୋଇ ଉପଯୁକ୍ତ ଉଦ୍ଦେଶ୍ୟରେ ବ୍ୟବହାର ହୋଇନ ଥାଏ ।
 - ପ୍ରକଳ୍ପ ପାଇଁ ସଂଗୃହୀତ ହୋଇଥିବା କୌଣସି ଜମିକୁ କେହି ବ୍ୟକ୍ତିଗତ ଭାବେ ବ୍ୟବହାର କିମ୍ବା ଦଖଲରେ ରଖି କି ?
 - ଜମିର ପ୍ରକାର ଭେଦ, ବର୍ତ୍ତମାନ କେତେ ଭାଗରେ ବିଭକ୍ତ ହୋଇ ବ୍ୟବହାର ହେଉଛି ଏବଂ ଯଦି ଏହା ଏକ କୃଷି କ୍ଷେତ୍ର କେତେ ପରିମାଣରେ ଜଳସେଚିତ ଏବଂ ଚାଷର ଶୈଳୀ/ନମୁନା ।
 - ପ୍ରଭାବିତ ପରିବାରଙ୍କ ଖାଦ୍ୟ ସୁରକ୍ଷା ଉପରେ ପ୍ରକଳ୍ପ ଜମି ଅଧିଗୃହଣର ପ୍ରଭାବ ।
 - ପରିବାରର ସଭ୍ୟ ସଂଖ୍ୟା, ମାଲିକାନାର ପ୍ରକାର, ଜମି ଆବଂଚନ, ଗୃହ ସଂଖ୍ୟା ଗଣନା ଏବଂ ବ୍ୟକ୍ତିଗତ ଓ ସର୍ବସାଧାରଣ ଭିତିଭୂମି ଓ ସଂପତ୍ତି ।
 - ଗତ ତିନି ବର୍ଷ ମଧ୍ୟରେ ଜମିର ଦର ମାଲିକାନା ସତ୍ତ୍ୱ ବଦଳ, ଜମି ବଦଳ ଏବଂ ବ୍ୟବହାର ଇତ୍ୟାଦି ।
- (ଘ) ଜମି ଆକଳନ, କାଗଜ ପତ୍ର ଏବଂ କ୍ଷେତ୍ର ପରିଦର୍ଶନ ଏବଂ ଜନଗଣନା ପଦ୍ଧତି ଅବଲମ୍ବନ କରି ସମସ୍ତ ପ୍ରଭାବିତ ଏବଂ ବିସ୍ଥାପିତ ପରିବାରଙ୍କର ସଠିକ ଗଣନା ।
- (ଙ) ପ୍ରଭାବିତ ଅଂଚଳର ସାମାଜିକ, ଅର୍ଥନୈତିକ ଓ ସାଂସ୍କୃତିକ ସ୍ଥିତି ।
- (ଚ) ଗାଁରୁ ସଂଗୃହୀତ ହୋଇଥିବା ତଥ୍ୟ, ଲୋକ ପ୍ରତିନିଧି ତଥା ଗ୍ରାମବାସୀଙ୍କ ସହିତ ହୋଇଥିବା ଆଲୋଚନାରୁ ମିଳିଥିବା ସୂଚନା ଆଧାରରେ ଅଧ୍ୟୟନ ଦଳ ଲାଭକ୍ଷତ୍ର ଆକଳନ ପଦ୍ଧତିରେ ପ୍ରସ୍ତାବିତ ପ୍ରକଳ୍ପର ସକରାତ୍ମକ ଓ ନକରାତ୍ମକ ସାମାଜିକ ପ୍ରଭାବ ଆକଳନ ଚିହ୍ନଟ ଏବଂ ସମୀକ୍ଷା କରିବ ।
- (ଛ) ସାମାଜିକ ପ୍ରଭାବ ଆକଳନ ସମୟରେ ବାହରିଥିବା ନକରାତ୍ମକ ପ୍ରଭାବ ଗୁଡ଼ିକର ଉପଯୁକ୍ତ ସମାଧାନ ମୂଳକ ପଦକ୍ଷେପ ନେଇ ସମସ୍ତ ପ୍ରଭାବିତ ପରିବାର ତଥା ସମୂହ ପାଇଁ ଏକ ସାମାଜିକ ପ୍ରଭାବ ପରିଚାଳନା ଯୋଜନା ପ୍ରସ୍ତୁତ ହେବ ।

- (କ) ପ୍ରକଳ୍ପ ଦ୍ୱାରା ଜମି ହରାଉଥିବା ଏବଂ ବିସ୍ତାପିତ ହେଉଥିବା ପରିବାରଙ୍କ ଅଇଥାନ ଏବଂ ପୁନର୍ବସତି ସହିତ ଏକ ଲାଭକ୍ଷତି ବିଶ୍ଳେଷଣାତ୍ମକ ସବିଶେଷ ବିବରଣୀ ସାମାଜିକ ସମୀକ୍ଷା ଆକଳନ ସମୟରେ ପ୍ରସ୍ତୁତ ହେବ ।
- (ଝ) ସାମାଜିକ ପରିଚାଳନା ଯୋଜନାରେ ଅନୁସୂଚିତ ଅଂଚଳ ପାଇଁ ଏକ ସ୍ୱତନ୍ତ୍ର ବିକାଶ ଯୋଜନା ଉପଧାରା-୪ ଏ ମୁତାବକ ପ୍ରସ୍ତୁତ ହେବ ।
- (ଞ) ରୂଡ଼ାନ୍ତ ବିବରଣୀ ପ୍ରସ୍ତୁତ ହେବା ପୂର୍ବରୁ ବିବରଣୀଟିକୁ ଓଡ଼ିଆରେ ଛାପି ପ୍ରଭାବିତ ଅଂଚଳର ସମସ୍ତ ପଂଚାୟତ, ପୌରାଂଚଳ ତଥା ପ୍ରଭାବିତ ଅଂଚଳ ସହ ଜଡ଼ିତ ଥିବା ବିଭାଗୀୟ ସରକାରୀ ଅଧିକାରୀ ଯେପରିକି – ଜିଲ୍ଲାପାଳ, ଉପ-ଜିଲ୍ଲାପାଳ, ଜମି ଅଧିଗ୍ରହଣ ଅଧିକାରୀ, ତହସିଲଦାର, ନବକୃଷ୍ଣ ଚୌଧୁରୀ ଉନୟନ କେନ୍ଦ୍ର ଏବଂ ପ୍ରକଳ୍ପ କାର୍ଯ୍ୟ କରିବାକୁ ସ୍ଥିରୀକୃତ ହୋଇଥିବା ସଂସ୍ଥାକୁ ଅନ୍ତତଃ ପକ୍ଷେ ଜନଶୁଣାଣି ହେବାର ଦୁଇ ସପ୍ତାହ ପୂର୍ବରୁ ପ୍ରଦାନ କରାଯିବ ।
- (ଟ) ସ୍ଥାନୀୟ ପ୍ରଶାସନ ଏବଂ ପ୍ରକଳ୍ପ କାର୍ଯ୍ୟକାରୀ ସଂସ୍ଥା ସହିତ ମିଶି ଗୋଟିଏ ଜନଶୁଣାଣି ଶିବିର ଆୟୋଜନ କରି ଅଧ୍ୟୟନର ସାରାଂଶକୁ ଉପସ୍ଥିତ ପ୍ରଭାବିତ ଅଂଚଳର ଲୋକଙ୍କ ସମ୍ମୁଖରେ ଓଡ଼ିଆ ଭାଷାରେ ଉପସ୍ଥାପନା କରିବା ସହିତ ଲୋକଙ୍କ ମତାମତକୁ ଏବଂ ଅତିରିକ୍ତ ତଥ୍ୟକୁ ସଂଗ୍ରହ କରି ରୂଡ଼ାନ୍ତ ବିବରଣୀରେ ସ୍ଥାନିତ କରାଯିବ ।
- (ଠ) ଜନଶୁଣାଣିର ଭିତ୍ତି ଉପରେ ରେକର୍ଡ଼ିଂ ସହିତ ଲିଖିତ ବିବରଣୀ ପ୍ରସ୍ତୁତ କରି ଆକଳନ ଏବଂ ସାମାଜିକ ପ୍ରଭାବ ପରିଚାଳନା ଯୋଜନା ସହିତ ସଂଯୋଗ କରି ପ୍ରଦାନ କରାଯିବ ।
- (ଡ) ରୂଡ଼ାନ୍ତ ବିବରଣୀଟିକୁ ଉଭୟ ଓଡ଼ିଆ ଓ ଇଂରାଜୀ ଭାଷାରେ ଛପା ହେଲା ପରେ (ଇଂରାଜୀ ୪ ଏବଂ ଓଡ଼ିଆ-୧୦) ମୋଟ ୧୪ଟି ବିବରଣୀ ନକଲ କରି ଦାଖଲ କରାଯିବ ।

ଅଧ୍ୟୟନର ପରିସର

ବର୍ତ୍ତମାନ ଅଧ୍ୟୟନଟି କଟକ ଜିଲ୍ଲା ଆଠଗଡ଼ ତହସିଲ ଅନ୍ତର୍ଗତ ଖମାର ନୁଆଗାଁ, କପୁରସିଙ୍ଗ ଓ କଳଥପୋଇଁ ଗ୍ରାମକୁ ନେଇ ହୋଇଅଛି । ଯାହାର କି ପରିବାର ସଂଖ୍ୟା ୫୩୨ ଏବଂ ଜନସଂଖ୍ୟା ୨୮୪୮ ।

ସାରଣୀ ୩.୧ ଅଧ୍ୟୟନ ହେବାକୁ ଥିବା ଗ୍ରାମର ବିବରଣୀ

ଗ୍ରାମରନାମ	ଘର ସଂଖ୍ୟା	ମୋଟ ଜନସଂଖ୍ୟା			ଏ.ସି ଜନସଂଖ୍ୟା			ଏସ.ଟି ଜନସଂଖ୍ୟା		
		ପୁରୁଷ	ମହିଳା	ମୋଟ	ପୁରୁଷ	ମହିଳା	ମୋଟ	ପୁରୁଷ	ମହିଳା	ମୋଟ
କପୁରସିଙ୍ଗ	୧୪୫	୩୮୬	୩୬୨	୭୪୮	୧୩୧	୧୨୭	୨୫୮	୩୭	୩୯	୭୬
କୋଳଥପୋଇଁ	୨୦୧	୫୬୨	୫୮୩	୧୧୪୫	୧୬	୧୫	୩୧	୬୬	୭୦	୧୩୬
ଖମାରନୁଆଗାଁ	୧୮୬	୪୮୦	୪୭୫	୯୫୫	୩୦	୩୩	୬୩	୪୧	୪୪	୮୫
ମୋଟ	୫୩୨	୧୪୨୮	୧୪୧୦	୨୮୩୮	୧୭୭	୧୭୫	୩୫୨	୧୪୪	୧୫୩	୨୯୭

ଅଧ୍ୟୟନର ଏକ ଅଂଶ ସ୍ୱରୂପ ସମସ୍ତ ପ୍ରଭାବିତ ପରିବାର ଏବଂ କିଛି ସାଧାରଣ ପରିବାରଙ୍କର ସର୍ବେକ୍ଷଣ ଏକ ନିର୍ଦ୍ଦିଷ୍ଟ ପ୍ରଶ୍ନ ଗୁଚ୍ଛ ଦ୍ୱାରା ସଂପୂର୍ଣ୍ଣ କରାଯାଇଥିଲା । ଉକ୍ତ ଅଧ୍ୟୟନରେଖମାର ନୁଆଗାଁ, କପୁରସିଙ୍ଗ ଓ କଳଥପୋଙ୍ଗୀ ଗ୍ରାମର ଗ୍ରାମବାସୀମାନେ ପ୍ରଭାବିତ ପରିବାରଙ୍କର ମୋଟ ୧୩.୧୦୦ ଏକର ଜମି ଅଧିଗ୍ରହଣ ହେବ ।

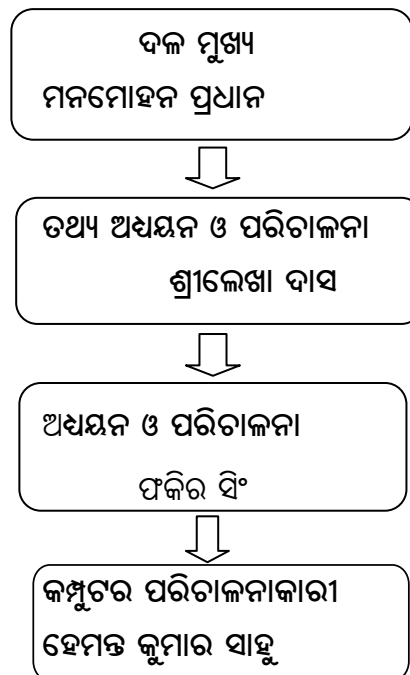
୩.୨ ଅଧ୍ୟୟନ ଦଳ ଗଠନ

ବର୍ତ୍ତମାନର ଅଧ୍ୟୟନ ଦଳଟି ୪ ଜଣ ଅଭିଜ୍ଞ ଲୋକଙ୍କୁ ନେଇ ଗଠିତ । ଯେଉଁଥିରେ କି ଜଣେ ମହିଳା ଅଛନ୍ତି । ଦଳ ସଦସ୍ୟମାନଙ୍କ ବିଷୟରେ ସର୍ବିଶେଷ ବିବରଣୀ ନିମ୍ନ ସାରଣୀ ୩.୨ରେ ପ୍ରଦାନ କରାଯାଇଛି ।

ସାରଣୀ ୩.୨ ଅଧ୍ୟୟନରେ ସଂଶ୍ଳିଷ୍ଟ ଥିବା ସଭ୍ୟ/ସଭ୍ୟାଙ୍କ ତାଲିକା:

କ୍ର. ସଂ	ନାମ	ଶିକ୍ଷ୍ୟାଗତ ଯୋଗ୍ୟତା	ଅଭିଜ୍ଞତା	ଅଧ୍ୟୟନରେ ଦାୟିତ୍ୱ
୧	ମନମୋହନ ପ୍ରଧାନ	ସମାଜ ସେବାରେ ସ୍ନାତକତୋର	୨୬ ବର୍ଷ	ଦଳ ମୁଖ୍ୟ
୨	ଶ୍ରୀଲେଖା ଦାସ	ସ୍ନାତକତୋର	୧୬ ବର୍ଷ	ତଥ୍ୟ ଅଧ୍ୟୟନ ଓ ପରିଚାଳନା
୩	ଫକିର ସିଂ	ସ୍ନାତକ	୫ ବର୍ଷ	ତଥ୍ୟ ଅଧ୍ୟୟନ ଓ ପରିଚାଳନା
	ହେମନ୍ତ କୁମାର ସାହୁ	ସ୍ନାତକ	୧୦ ବର୍ଷ	କମ୍ପ୍ୟୁଟର ପରିଚାଳନାକାରୀ

ନିମ୍ନରେ ଦଳ ଗଠନର ଏକ ନକ୍ସା ଅଙ୍କନ କରି ପ୍ରଦର୍ଶନ କରିବାକୁ ଚେଷ୍ଟା କରାଯାଇଛି ।



୩.୩ ଅଧ୍ୟୟନର ଧାରା

ଯେହେତୁ, ଅଧ୍ୟୟନର ମୂଳ ଉଦ୍ଦେଶ୍ୟ ଥିଲା ଜମି ହରାଇଥିବା ଏବଂ ବିପ୍ଳାପିତ ହେଉଥିବା ପରିବାର ଗୁଡ଼ିକର ସାମାଜିକ ଓ ଅର୍ଥନୈତିକ ଅବସ୍ଥାକୁ ସଠିକ ଭାବରେ ବୁଝିବା, କ୍ଷତିଗ୍ରସ୍ତ ହେବାକୁଥିବା ସର୍ବସାଧାରଣ ସଂପତ୍ତିର ଏକ ତାଲିକା ପ୍ରସ୍ତୁତ କରିବା ସହିତ ସାମାଜିକ ସଂପତ୍ତିର ଚିହ୍ନଟ ଏବଂ ଆକଳନ କରିବା ଜରୁରୀ ଅଟେ । ଗୋଟିଏ ଉତ୍ତମ ସାମାଜିକ ପରିଚାଳନା ଯୋଜନା ପ୍ରସ୍ତୁତି ପାଇଁ ଉଭୟ ଗୁଣାତ୍ମକ ଏବଂ ସଂଖ୍ୟାତ୍ମକ ଦିଗକୁ ଉଚ୍ଚ ଅଧ୍ୟୟନରେ ଗୁରୁତ୍ୱ ଦିଆଯାଇଛି । ତଥ୍ୟ ସଂଗ୍ରହ ସମୟରେ ବିଭିନ୍ନ ପଦ୍ଧତିକୁ ଅବଲମ୍ବନ କରାଯାଇଛି, ଯେପରିକି ଫର୍ମ ପୂରଣ, ଦଳଗତ ଆଲୋଚନା , ସାକ୍ଷାତକାର ଏବଂ ସାମାଜିକ ମାନଚିତ୍ର ଅଙ୍କନ ଓ ବାହ୍ୟଭ୍ରମଣ ଇତ୍ୟାଦି ।

ପ୍ରସ୍ତାବିତ ପ୍ରକଳ୍ପର ସୁବିଧା ଅସୁବିଧା ଏବଂ ସୁଯୋଗକୁ ବୁଝିବା ପାଇଁ ସମସ୍ତ ପ୍ରକଳ୍ପ ପ୍ରଭାବିତ ପରିବାରଙ୍କୁ ନେଇ ଏକ ପ୍ରାରମ୍ଭିକ ବୈଠକର ଆୟୋଜନ ହୋଇଥିଲା । ପ୍ରଭାବିତ ପରିବାର ମାନଙ୍କର ସାମାଜିକ - ଅର୍ଥନୈତିକ ଅବସ୍ଥାକୁ ଜାଣିବା ପାଇଁ ବାସଚ୍ୟୁତ, ପୁନର୍ବାସ ଏବଂ ଅଇଥାନ ନୀତି ଆଧାରରେ ଏକ ପ୍ରଶ୍ନାବଳୀ ସମ୍ବଳିତ ସର୍ବେକ୍ଷଣ ଫର୍ମ ପ୍ରସ୍ତୁତ କରାଯାଇଥିଲା, ଅଗ୍ରଣୀ ଅନୁଷ୍ଠାନ ଦ୍ୱାରା ଉଚ୍ଚ ଅଧ୍ୟୟନ ହେବ ବୋଲି ଜିଲ୍ଲା ପ୍ରଶାସନ ତରଫରୁ ମଧ୍ୟ ଏକ ବିଜ୍ଞାପନ ନଂ. RDM-LAA-CTC-୦୦୦୧-୨୦୨୫-୩୨୪୫୩/R&DM,ତା ୩୦.୦୮.୨୦୨୫ ରେ ଜାରି କରାଯାଇଥିଲା । ଏହା ପରେ ତଥ୍ୟ ସଂଗ୍ରହ କରାଯାଇ ବିଶ୍ଳେଷଣ ଏବଂ ପ୍ରାରମ୍ଭିକ ବିବରଣୀ ପ୍ରସ୍ତୁତ ହୋଇ କର୍ତ୍ତୃପକ୍ଷଙ୍କୁ ପ୍ରଦାନ କରାଯିବା ପରେ ଜନ ଶୁଣାଣି ହେବ । ଜନଶୁଣାଣିରୁ ସଂଗୃହୀତ ତଥ୍ୟ ଏବଂ ମତାମତକୁ ସଂଗ୍ରହକରି ବିବରଣୀରେ ସ୍ଥାନିତ କରି ତୁଡାନ୍ତ ବିବରଣୀ ପ୍ରକାଶ ପାଇବ ।

୩.୪ ସଂଗୃହୀତ ତଥ୍ୟର ଶ୍ରେଣୀ/ଧାରା

ଉଭୟ ଗ୍ରାମ/ଝାଡ଼ି ସ୍ତରୀୟ ଏବଂ ସରକାରୀ ସ୍ତରୀୟ ତଥ୍ୟ ଉଚ୍ଚ ବିବରଣୀରେ ସ୍ଥାନ ପାଇବ । ଗୃହ ସର୍ବେକ୍ଷଣରୁ ମିଳିଥିବା ତଥ୍ୟ ବିଶେଷ କରି ପ୍ରଭାବିତ ପରିବାରଙ୍କ ସାମାଜିକ-ଅର୍ଥନୈତିକ ସ୍ଥିତି ବିବରଣୀ ତିଆରି କରିବାରେ ବ୍ୟବହୃତ ହୋଇଛି । ଅନ୍ୟାନ୍ୟ ଦ୍ୱିତୀୟ ଶ୍ରେଣୀରୁ ସଂଗୃହୀତ ତଥ୍ୟ ଯଥା ବିଭାଗୀୟ ସରକାରୀ କାର୍ଯ୍ୟାଳୟ, ରାଜସ୍ୱ ବିଭାଗ, ଇଡୋକ ଭୁବନେଶ୍ୱର ଏବଂ ପୂର୍ବରୁ ଅନ୍ୟ ସଂସ୍ଥାମାନଙ୍କ ଦ୍ୱାରା ହୋଇଥିବା ସମଧରଣର ଅଧ୍ୟୟନ ବିବରଣୀ ଇତ୍ୟାଦିକୁ ମଧ୍ୟ ବିବରଣୀ ପ୍ରସ୍ତୁତ ସମୟରେ ଆବଶ୍ୟକତା ଅନୁସାରେ ବ୍ୟବହୃତ କରାଯାଇଛି ।

୩.୫ ପଦ୍ଧତିର ପ୍ରୟୋଗ

ଅଧ୍ୟୟନର ଉଦ୍ଦେଶ୍ୟ ଏବଂ ପରିସର ତଥା ପ୍ରଚଳିତ ନିୟମକୁ ଦୃଷ୍ଟିରେ ରଖି ପଦ୍ଧତି ଚୟନ କରାଯାଇଛି । ଅନୁସରଣ କରାଯାଇଥିବା ପଦ୍ଧତି ଗୁଡ଼ିକ ହେଲା:

- ପ୍ରକଳ୍ପ ପ୍ରଭାବିତ ଅଂଚଳ ଚିହ୍ନଟ (ଖମାର ନୁଆଗାଁ, କପୁରସିଙ୍ଗ ଓ କଳଥପୋଙ୍ଗୀ)
- ଅଧ୍ୟୟନ ପାଇଁ ଆବଶ୍ୟକ ତଥ୍ୟ ଏବଂ ସ୍ରୋତ
- ସମସ୍ତ ପ୍ରକଳ୍ପ ପ୍ରଭାବିତଙ୍କର ଚିହ୍ନଟ ଏବଂ ସଂପୃକ୍ତିକରଣ
- ଗାଁରେ ଅଧ୍ୟୟନ କାର୍ଯ୍ୟ ପାଇଁ ସୁଯୋଗ ସୃଷ୍ଟି କରିବା ।

- ଜନଗଣନା ପଦ୍ଧତିରେ ପ୍ରାରମ୍ଭିକ ସର୍ବେକ୍ଷଣ କରିବା ।
- ପ୍ରକଳ୍ପର ସାମାଜିକ ସମୀକ୍ଷା ଆକଳନ ଏବଂ କ୍ଷତିପୂରଣ ସହାୟତା ତଥା ଆୟତ୍ତିକ କାର୍ଯ୍ୟକ୍ରମ ଉପରେ ଲୋକଙ୍କ ସହିତ ଅନୌପଚାରିକ ଆଲୋଚନା କରିବା ।
- ପ୍ରଭାବିତ ବ୍ୟକ୍ତି/ପରିବାର ତଥା ସଂପ୍ରଦାୟକୁ ପ୍ରକଳ୍ପ ତରଫରୁ ମିଳିବାକୁ ଥିବା ହକ୍ /ସୁବିଧା ସୁଯୋଗକୁ ଚିହ୍ନଟ କରି ଏକ ଲୋକାଭିମୁଖୀ ସାମାଜିକ ପରିଚାଳନା ଯୋଜନା ପ୍ରସ୍ତୁତ କରିବା ।
- ଜନଶୁଣାଣିର ଆୟୋଜନ କରି ଲୋକଙ୍କ ମତାମତ/ପରାମର୍ଶକୁ ସଂଗ୍ରହ କରି ଚୂଡ଼ାନ୍ତ ବିବରଣୀରେ ସ୍ଥାନ ଦେବା ।
- ଚୂଡ଼ାନ୍ତ ବିବରଣୀ ପ୍ରକାଶ କରିବା ।

୩.୨ ତଥ୍ୟ ସଂଗ୍ରହ ପ୍ରକ୍ରିୟା

- ଅଧ୍ୟୟନ ଦଳ ସଭ୍ୟ/ସଭ୍ୟାଙ୍କ ଚୟନ ଏବଂ ତାଲିମ
- ଦ୍ଵିତୀୟ ଶ୍ରେଣୀରୁ ମିଳିଥିବା ଦଲିଲଗୁଡ଼ିକର ଅଧ୍ୟୟନ ଏବଂ ସମୀକ୍ଷା
- ପ୍ରଭାବିତ ପରିବାରଙ୍କ ଚିହ୍ନଟୀକରଣ ସହିତ ନମୁନା ଅଣ-ପ୍ରଭାବିତ ପରିବାରଙ୍କ ସର୍ବେକ୍ଷଣ ଦ୍ଵାରା ତଥ୍ୟ ସଂଗ୍ରହ
- ମୁଖ୍ୟ ସୂଚନାଦାତା ଯଥା- ଗ୍ରାମ ପଂଚାୟତ ପ୍ରତିନିଧି, ବିଭାଗୀୟ ସରକାରୀ କର୍ମଚାରୀଙ୍କ ସହିତ ଆଲୋଚନା
- ଦଳଗତ ଆଲୋଚନା ମାଧ୍ୟମରେ ସମସ୍ତ ପକ୍ଷଧାରୀଙ୍କଠାରୁ ପ୍ରକଳ୍ପର ସମ୍ଭାବ୍ୟ ପ୍ରଭାବ, ସଂପତ୍ତି କ୍ଷତିର ମାତ୍ରା, ଭିତ୍ତିଭୂମି କ୍ଷୟକ୍ଷତିର ପରିମାଣ ଏବଂ କ୍ଷତିପୂରଣର ମାତ୍ରା ସଂପର୍କରେ ମତାମତ ସଂଗ୍ରହ କରିବା ।
- ତଥ୍ୟ ଅନୁଶୀଳନ ପୂର୍ବରୁ କମ୍ପ୍ୟୁଟର ତଥ୍ୟ ବିଭାଗୀକରଣ, ନୂତନ ନାମକରଣ ଓ ସରଳୀ କରଣ କରିବା
- ତଥ୍ୟ ଏକତ୍ରୀକରଣ ଏବଂ ବିବରଣୀ ଲିଖନ ।

୩.୩ ଅଧ୍ୟୟନର କାର୍ଯ୍ୟଧାରା

ଅଧ୍ୟୟନଟି ମୋଟ ୩ଟି ପର୍ଯ୍ୟାୟରେ ସଂପନ୍ନ କରାଯାଇଛି । ସେ ଗୁଡ଼ିକ ନିମ୍ନରେ ପ୍ରଦାନ କରାଗଲା ।

ପ୍ରଥମ ପର୍ଯ୍ୟାୟ: (କ୍ଷେତ୍ର ସର୍ବେକ୍ଷଣ ପୂର୍ବବର୍ତ୍ତୀ କାର୍ଯ୍ୟକ୍ରମ)

- ପ୍ରାରମ୍ଭିକ ବୈଠକ (ସମସ୍ତ ପକ୍ଷଧାରୀଙ୍କ ସହିତ)
- ପ୍ରକଳ୍ପ ନଥିପତ୍ର ଏବଂ ଆକ୍ଟ ୨୦୧୩- - ଅଧ୍ୟୟନ
- ଗୃହ ସର୍ବେକ୍ଷଣ ଫର୍ମ ପ୍ରସ୍ତୁତି ଏବଂ ମୁଦ୍ରଣ
- ଅଧ୍ୟୟନ ପାଇଁ ସଭ୍ୟ/ସଭ୍ୟାଙ୍କ ତାଲିମ
- ଅଧ୍ୟୟନ ପାଇଁ ବିଜ୍ଞାପନ

ଦ୍ଵିତୀୟ ପର୍ଯ୍ୟାୟ: (କ୍ଷେତ୍ର ସର୍ବେକ୍ଷଣ କାର୍ଯ୍ୟକ୍ରମ)

- ଜନଗଣନା ପଦ୍ଧତିରେ ଗୃହ ସର୍ବେକ୍ଷଣ
- ପ୍ରଭାବିତ ଲୋକଙ୍କ ସହିତ ବିଚାର ବିମର୍ଷ
- ସ୍ଵତନ୍ତ୍ର ଦଳଗତ ଆଲୋଚନା

ତୃତୀୟ ପର୍ଯ୍ୟାୟ: (କ୍ଷେତ୍ର ସର୍ବେକ୍ଷଣ ପରବର୍ତ୍ତୀ କାର୍ଯ୍ୟକ୍ରମ)

- ତଥ୍ୟସାଧନ ଏବଂ ବିଶ୍ଳେଷଣ
- ପ୍ରାରମ୍ଭିକ ଅଧ୍ୟୟନ ବିବରଣୀ ପ୍ରସ୍ତୁତ
- ବିବରଣୀର ଓଡ଼ିଆ ଅନୁବାଦ
- ଜନଶୁଣାଣୀର ଆୟୋଜନ
- ଜନଶୁଣାଣୀରୁ ମିଳିଥିବା ମତାମତ ଏବଂ ପରାମର୍ଶକୁ ଯୋଡ଼ି ରୂଡ଼ାନ୍ତ ବିବରଣୀ ପ୍ରକାଶନ
- ରୂଡ଼ାନ୍ତ ବିବରଣୀ ପ୍ରଦାନ ।

୩.୮ ଜନ ବାର୍ତ୍ତାଳାପ

ଲୋକଙ୍କ ସହିତ ଆଲୋଚନା ଏକ ଗତାନୁଗତିକ ପ୍ରକ୍ରିୟା, ଯାହାକି ଅଧ୍ୟୟନର ଆରମ୍ଭରୁ ଶେଷ ପର୍ଯ୍ୟନ୍ତ ଚାଲିଥାଏ । ଅଧ୍ୟୟନ ଦଳ ଏହା ଭଲ ଭାବରେ ହୃଦୟଙ୍ଗମ କରିଛି ଯେ ଅଧ୍ୟୟନ ପ୍ରକ୍ରିୟାରେ ପ୍ରଭାବିତ ଲୋକଙ୍କ ସ୍ୱେଚ୍ଛାକୃତ ଅଂଶଗ୍ରହଣ ଦ୍ୱାରା ଲୋକଙ୍କ ସୁବିଧା ଅସୁବିଧା ଏବଂ ଆବଶ୍ୟକତାକୁ ଭଲ ଭାବରେ ବୁଝି ହୁଏ । ଏହା ମଧ୍ୟ ସତ୍ୟ ଯେ ଲୋକଙ୍କ ସହିତ ବାରମ୍ବାର ଏବଂ ଖୋଲାଖୋଲି ସମ୍ପାଦ ହେବା ଦ୍ୱାରା ଅନେକ ଗୁଡ଼ିଏ ଅଧ୍ୟୟନ ସମ୍ପନ୍ନାୟ ତଥ୍ୟ ଲୋକମାନଙ୍କ ମଧ୍ୟରେ ଆଦାନପ୍ରଦାନ ହୋଇଥାଏ । ଅନେକ ସମୟରେ ଦଳଠାରୁ ପୂର୍ବସୂଚନା ପାଇଥିବା କାରଣରୁ ଲୋକମାନେ ଠିକ ସମୟରେ ଏବଂ ସଠିକ କାର୍ଯ୍ୟକ୍ରମରେ ସକ୍ରିୟ ଅଂଶଗ୍ରହଣ କରିବାରେ ସାହାଯ୍ୟ କରିଥାଏ । ପ୍ରକଳ୍ପକାମ ସହିତ ଲୋକମାନେ ପ୍ରଥମରୁ ଯୋଡ଼ିରହିବା ଦ୍ୱାରା ଶେଷ ବେଳକୁ ଦେଖାଦେଉ ଥିବା ସମସ୍ୟା ଓ ଅବୁଝାମଣା ପରିସ୍ଥିତିକୁ ଏତାଯାଇପାରିବ ।

ସ୍ଥାନୀୟ ବିକାଶଧାରା, ସମସ୍ୟା ଏବଂ ସମ୍ପର୍କକୁ ବୁଝିବାକୁ ଅନେକ ସମୟରେ ପ୍ରଭାବିତ ଲୋକମାନେ ଅଧ୍ୟୟନ ଦଳ ସଦସ୍ୟଙ୍କ ସହିତ ବିଚାରବିମର୍ଷ କରିଥାନ୍ତି । ଆଉ ମଧ୍ୟ ଗାଁରେ ଲୋକଙ୍କ ସହିତ ବସିବା ଉଠିବା ଦ୍ୱାରା କେତେକାଂଶରେ ଲୋକଙ୍କର ଭ୍ରାନ୍ତ ଧାରଣା ଦୂର ହୋଇଥାଏ । ଫଳରେ ପ୍ରକଳ୍ପ ପ୍ରତି ତାଙ୍କର ସକାରାତ୍ମକ ଚିନ୍ତାଧାରା ଜାଗ୍ରତ ହୋଇଥାଏ । ଏହି ବାର୍ତ୍ତାଳାପ ପ୍ରକ୍ରିୟାର ମୂଳ ଉଦ୍ଦେଶ୍ୟ ହେଲା ପ୍ରକଳ୍ପ ପ୍ରଭାବିତ ଜନସାଧାରଣଙ୍କୁ ଜାତୀୟ ରାଜପଥ-୫୫ ଠାରୁ ଅଲଗାଚେକ କମ୍ପାନୀ ପର୍ଯ୍ୟନ୍ତ ନୂତନ ରାସ୍ତା ନିର୍ମାଣ ପ୍ରକଳ୍ପ ଏବଂ ସାମାଜିକ ପ୍ରଭାବ ଆକଳନ ଅଧ୍ୟୟନର ଗୁରୁତ୍ୱ ଉପଲବ୍ଧି କରାଇବା ।

ଜନବାର୍ତ୍ତାଳାପର ମୁଖ୍ୟ ଉଦ୍ଦେଶ୍ୟ ଗୁଡ଼ିକ ହେଲା:

- ପ୍ରକଳ୍ପ ଦ୍ୱାରା ପ୍ରଭାବିତ ହେଉଥିବା ପରିବାରମାନଙ୍କୁ ସୂଚନା ପ୍ରଦାନ କରିବା, ଯାହାଦ୍ୱାରା କି ସେ ହରାଉଥିବା ସଂପତ୍ତି ଏବଂ ଜୀବିକା ପୁନଃଲାଭ କରିବା ପାଇଁ ସମ୍ଭବ ହେବ ।
- ପ୍ରଭାବିତ / ବିସ୍ଥାପିତ ପରିବାର କ୍ଷତିପୂରଣ ଓ ଅଇଥାନ ରାଶି ପାଇଁ ସେମାନଙ୍କର ଦାବି ଉପସ୍ଥାପନ କରିବେ ।
- ବୃହତ୍ତର ସାମାଜିକ ଏବଂ ଅର୍ଥନୈତିକ ସ୍ଥିତିକୁ ଏପରି ବୁଝିପାରିବେ, ଯାହାକି ସେମାନଙ୍କୁ ପ୍ରକଳ୍ପର ପ୍ରଭାବ, ଅଇଥାନ ଏବଂ ସାମାଜିକ ପ୍ରଭାବ ପରିଚାଳନା ଯୋଜନା କାର୍ଯ୍ୟକାରୀ କରିବାରେ ସାହାଯ୍ୟ କରିବ ।
- ପ୍ରକଳ୍ପ କାର୍ଯ୍ୟକାରୀତାରେ ବାଧାସୃଷ୍ଟି କଲାଭଳି ଆଠଲିକ ଜଟିଳ ସମସ୍ୟାକୁ ଚିହ୍ନଟ କରିବା ।
- ପ୍ରଭାବିତ ପରିବାରଙ୍କ ଜୀବନ ଜୀବିକାରେ ବ୍ୟବହାର ହେଉଥିବା କୌଣସି ସର୍ବସାଧାରଣ ସଂପତ୍ତି ଯଦି ଥାଏ ତାକୁ ଜାଣିବା ।

- ଏକ ପ୍ରଭାବ ମୁକାବିଲା ଯୋଜନା ପ୍ରସ୍ତୁତ ପାଇଁ ଅଂଚଳର ସାମାଜିକ ଏବଂ ଅର୍ଥନୈତିକ ଅବସ୍ଥାକୁ ବୁଝିବା ।
- ପ୍ରସ୍ତାବିତ ପ୍ରକଳ୍ପର ମୋଟାମୋଟି ବିକାଶ ଲକ୍ଷ୍ୟ ଏବଂ ଉପକାରିତା ବିଷୟରେ ଲୋକମାନଙ୍କୁ ସଚେତନ କରାଇବା ।

(କ) ସ୍ୱତନ୍ତ୍ର ଦଳଗତ/ବ୍ୟକ୍ତିଗତ ଆଲୋଚନା: ଅଧ୍ୟୟନଟିଖମାର ନୁଆଗାଁ, କପୁରସିଙ୍ଗ ଓ କଳଥପଞ୍ଜୀ ଗ୍ରାମରେ ଅନୁଷ୍ଠିତ ହୋଇଥିଲା । ଆଲୋଚନାରେ ଉଭୟ ପ୍ରତ୍ୟକ୍ଷ ଓ ପରୋକ୍ଷ ଭାବେ ପ୍ରଭାବିତ ପରିବାର ଅଂଶ ଗ୍ରହଣ କରିଥିଲେ । ଆଲୋଚନା ସମୟରେ ଏହା ସ୍ପଷ୍ଟ ହୋଇଯାଇଥିଲା ଯେ ଲୋକେ ଜାତୀୟ ରାଜପଥ-୫୫ ଠାରୁ ଅଲଗାଟେକ କମ୍ପାନୀ ପର୍ଯ୍ୟନ୍ତ ନୂତନ ରାସ୍ତା ନିର୍ମାଣ ପ୍ରକଳ୍ପ ବିଷୟଟି ତାଙ୍କ ଜ୍ଞାତସାରରେ ଥିଲା, ଆଲୋଚନାର ମୁଖ୍ୟାଂଶ ନିମ୍ନରେ ପ୍ରଦତ୍ତ କରାଗଲା ।

- ପ୍ରସ୍ତାବିତ ପ୍ରକଳ୍ପଟି ଖମାର ନୁଆଗାଁ, କପୁରସିଙ୍ଗ ଓ କୋଳଥପଞ୍ଜୀ ଗାଁରେ ଅବସ୍ଥିତ । ଏଥିରେ ମୋଟ ୫୩ଟି ପରିବାରର ୬୯ଟି ପୁଠ ପ୍ରଭାବିତ ହେବ ।
- ପ୍ରକଳ୍ପ ପ୍ରଭାବିତ ଗ୍ରାମର ଲୋକଙ୍କ ସାମାଜିକ ଅର୍ଥନୈତିକ ସ୍ଥିତିକୁ ଅନୁଧ୍ୟାନ କଲେ ଜଣାଯାଏ ଯେ ଅଧିକାଂଶ ପରିବାରର ଚଳଣି ସୁଛଳ ଅଟେ ଏବଂ ଲୋକେ ଚାଷ, ଚାକିରୀ ଏବଂ ବ୍ୟବସାୟରେ ନିଯୋଜିତ ।
- କୌଣସି ସର୍ବସାଧାରଣ ସଂପତ୍ତି ଭୂମି-ଅଧିଗ୍ରହଣ କାରଣରୁ ପ୍ରଭାବିତ ହେଉନାହିଁ । ପ୍ରକଳ୍ପ ପାଇଁ ଅଧିଗ୍ରହଣ ହେବାକୁ ଥିବା ୬୯ଟି ପୁଠଟାସ ଜମି ଏବଂ ବ୍ୟକ୍ତିଗତ ମାଲିକାନାରେ ଅଛି ।
- ପ୍ରଭାବିତ ପରିବାର ଗୁଡ଼ିକ ଦାବି କରୁଥିଲେ କି ବଜାରଦରରେ ଜମିମୂଲ୍ୟ ଦେବା ସହ ଶୀଘ୍ର ଏବଂ ଠିକ୍ ଲୋକଙ୍କୁ କ୍ଷତି ପୂରଣ ରାଶି ଦିଆଗଲେ ଆର୍ଥିକ ସ୍ଥିତିରେ ଉନ୍ନତି ଆସନ୍ତା ।

ସାରଣୀ ୩.୩ ଗ୍ରାମବାସୀଙ୍କ ଦ୍ୱାରା ଚିହ୍ନଟ ହୋଇଥିବା କିଛି ସମସ୍ୟା ଏବଂ ସମାଧାନର ବାଟ ନିମ୍ନରେ ଉଲ୍ଲେଖ କରାଗଲା ।

ଗ୍ରାମର ନାମ	ସମସ୍ୟା	ସମାଧାନ
୧. କପୁରସିଙ୍ଗ ୨. କୋଳଥପଞ୍ଜୀ ୩. ଖମାରନୁଆଗାଁ	<ul style="list-style-type: none"> ● ବର୍ତ୍ତମାନର ଜମିର ବଜାର ମୂଲ୍ୟ ସରକାରୀ ମୂଲ୍ୟ ଠାରୁ ଯଥେଷ୍ଟ ଅଧିକ ● କମ୍ପାନୀ ଗ୍ରାମବାସୀଙ୍କୁ ସ୍ଥାୟୀ ନିଯୁକ୍ତି ଦେଉନାହିଁ । ● କମ୍ପାନୀ ଗ୍ରାମ ଗୁଡ଼ିକର ସର୍ବସାଧାରଣ ସଂଖ୍ୟା ଉନ୍ନତି କରଣରେ ସହଯୋଗ କରୁନାହିଁ । 	<ul style="list-style-type: none"> ● ପ୍ରଭାବିତ ପରିବାର ମାନଙ୍କୁ ବଜାର ଦର ହିସାବରେ କ୍ଷତି ପୂରଣ ରାଶି ପ୍ରଦାନ କରାଯାଉ । ● କମ୍ପାନୀ ଗ୍ରାମବାସୀ ମାନଙ୍କୁ ଯୋଗ୍ୟତା ଆଧାରରେ ସ୍ଥାୟୀ ନିଯୁକ୍ତି ପ୍ରଦାନ କରୁ । ● କମ୍ପାନୀ ଗ୍ରାମ ଗୁଡ଼ିକର ସର୍ବସାଧାରଣ ସଂଖ୍ୟା ଉନ୍ନତି କରଣରେ ସହଯୋଗ କରୁ ।

(ଖ) ଜନଶୁଣାଣି ବିବରଣୀ:

ଅଧ୍ୟୟନ ପ୍ରକ୍ରିୟାର ଅଂଶ ସ୍ୱରୂପ ପ୍ରାରମ୍ଭିକ ବିବରଣୀ ପ୍ରସ୍ତୁତ ହେବା ପରେ ଏକ ଜନ ଶୁଣାଣି ଅନୁଷ୍ଠିତ ହେବ ଏବଂ ସେଥିରୁ ଯାହା ସାଂରାଣି ମିଳିବ ତାକୁ ରୂଡ଼ାନ୍ତ ବିବରଣୀରେ ସ୍ଥାନିତ କରାଯିବ ।

୩.୯ ଅଧ୍ୟୟନ ଦଳ ସମ୍ମୁଖୀନ ହୋଇଥିବା ଆହ୍ୱାନ ସବୁ

- ଯଦିଓ ପ୍ରାରମ୍ଭିକ ଅବସ୍ଥାରେ ଆମ ସର୍ଭେଦଳକୁ କିଛି ପ୍ରତିରୋଧର ସମ୍ମୁଖୀନ ହେବାକୁ ପଡ଼ିଥିଲା ପରବର୍ତ୍ତୀ ସମୟରେ ପ୍ରକୃତ ଆବଶ୍ୟକତା ଓ ଉପକାରିତାକୁ ବୁଝିବା ପରେ ସର୍ଭେଦଳକୁ ଆବଶ୍ୟକ ସାହାଯ୍ୟ ଓ ସହଯୋଗ କରିଥିଲେ । ତଥାପି କମ୍ପାନୀର କାର୍ଯ୍ୟକଳାପକୁ ନେଇ କିଛି ପରିବାର ଅସନ୍ତୋଷ ବ୍ୟକ୍ତ କରୁଥିଲେ ।

ପ୍ରକଳ୍ପ ଦ୍ୱାରା ଅଧିଗ୍ରହଣ ହେବାକୁ ଥିବା ଜମିର ଆକଳନ ଓ ବିଶ୍ଳେଷଣ

ଜମି ଏକ ସ୍ଥାୟୀ ସଂପତ୍ତି ହୋଇଥିବାରୁ ଉତ୍ତରାଧିକାରୀ ସ୍ୱତ୍ତ୍ୱରେ ପିଢି ପରେ ପିଢି ମାଲିକାନାସତ୍ତ୍ୱ ମିଳି ଆସିଥାଏ । ତେଣୁ ଜମି ଏକ ଗୁରୁତ୍ୱପୂର୍ଣ୍ଣ ସମ୍ପତ୍ତି ଅଟେ ଏବଂ ବ୍ୟକ୍ତିର ସାମାଜିକ ଓ ଆର୍ଥିକ ସ୍ଥିତିକୁ ସ୍ଥିର କରିବାରେ ଏକ ନିର୍ଣ୍ଣାୟକ ଭୂମିକା ନେଇଥାଏ । ଏତଦ୍ୱଳିନ୍ନ ଲୋକମାନଙ୍କର ଜମି ସହିତ ଭାବାଗତ ସଂପର୍କ ରହିଛି । ତେଣୁ କୌଣସି ପ୍ରକଳ୍ପ ନିମନ୍ତେ ଜମି ହରାଇବା ଏକ ପାତାଦାୟକ ଘଟଣା ହୋଇଥାଏ । ଉକ୍ତ ଅଧ୍ୟାୟରେ ଜାତୀୟ ରାଜପଥ-୫୫ ଠାରୁ ଅଲଗାଟେକ କମ୍ପାନୀ ପର୍ଯ୍ୟନ୍ତ ନୂତନ ରାସ୍ତା ନିର୍ମାଣ ପ୍ରକଳ୍ପ ନିମନ୍ତେ ସବିଶେଷ ବିବରଣୀ ପ୍ରଦାନ ଏବଂ ବିଶ୍ଳେଷଣ କରାଯାଇଛି ।

୪.୧ ଜମିର ଆକଳନ

ପ୍ରସ୍ତାବିତ ଜାତୀୟ ରାଜପଥ-୫୫ ଠାରୁ ଅଲଗାଟେକ କମ୍ପାନୀ ପର୍ଯ୍ୟନ୍ତ ନୂତନ ରାସ୍ତା ନିର୍ମାଣ ପ୍ରକଳ୍ପ ପାଇଁ ଖମାର ନୁଆଗାଁ, କପୁରସିଙ୍ଗ ଓ କୋଳଥପଙ୍ଗୀ ମୌଜାରୁ ଆବଶ୍ୟକ ହେଉଥିବା ୧୩.୧୦୦ ଏକର ଘରୋଇ ମାଲିକାନାରେ ଥିବା ଜମି ଅଧିଗ୍ରହଣ ହେବ । ଏହାର ସବିଶେଷ ତଥ୍ୟ ନିମ୍ନରେ ପ୍ରଦାନ କରାଗଲା ।

ସାରଣୀ ୪.୧ ପ୍ରକଳ୍ପ ପାଇଁ ଅଧିଗ୍ରହଣହେବାକୁ ଥିବା ଜମି (ଏକରରେ)

ଗ୍ରାମ ନାମ	ବ୍ୟକ୍ତିଗତ ଜମି	ସରକାରୀ ଜମି	ଧାର୍ମିକ ଅନୁଷ୍ଠାନ ଜମି	ସର୍ବସାଧାରଣ ଜମି	ଜଙ୍ଗଲ ଜମି	ଅନ୍ୟାନ୍ୟ	ମୋଟ
କପୁରସିଙ୍ଗ	୩.୫୨୦	-	-	-	-	-	୩.୫୨୦
କୋଳଥପଙ୍ଗୀ	୨.୯୮୦	-	-	-	-	-	୨.୯୮୦
ଖମାରନୁଆଗାଁ	୬.୫୦୦	-	୦.୧୦୦	-	-	-	୬.୬୦୦
ମୋଟ	୧୩.୦୦୦	-	୦.୧୦୦	-	-	-	୧୩.୧୦୦

ସାରଣୀ ୪.୨ ପ୍ରକଳ୍ପ ପାଇଁ ଅଧିଗ୍ରହଣହେବାକୁ ଥିବା ଜମିର ମାଲିକାନା(ଏକରରେ)

ଗ୍ରାମ ନାମ	ବ୍ୟକ୍ତିଗତ ଜମି		ସରକାରୀ ଜମି		ଧାର୍ମିକ ଅନୁଷ୍ଠାନ ଜମି		ଜବରଦଖଲ କାରୀ		ମୋଟ	
	ପରିମାଣ	%	ପରିମାଣ	%	ପରିମାଣ	%	ପରିମାଣ	%	ପରିମାଣ	%
କପୁରସିଙ୍ଗ	୩.୫୨୦	୨୭.୦୭	-	-	-	-	-	-	୩.୫୨୦	୨୭.୦୭
କୋଳଥପଙ୍ଗୀ	୨.୯୮୦	୨୨.୯୨	-	-	-	-	-	-	୨.୯୮୦	୨୨.୯୨
ଖମାରନୁଆଗାଁ	୬.୫୦୦	୫୦.୦୦	-	-	୦.୧୦୦	୧୦୦	-	-	୬.୬୦୦	୫୦.୦୦
ମୋଟ	୧୩.୦୦୦	୧୦୦	-	-	୦.୧୦୦	୧୦୦	-	-	୧୩.୧୦୦	୧୦୦

ସାରଣୀ ୪.୩ ପ୍ରକଳ୍ପ ପାଇଁ ଅଧିଗ୍ରହଣ ହେବାକୁ ଥିବା ଜମିର ବିବରଣୀ (ଏକରରେ)

ଗ୍ରାମ ନାମ	ପରିବାର ସଂଖ୍ୟା	ପୁଠୁଟ ସଂଖ୍ୟା	ମୋଟ ଜମିର ପରିମାଣ	ପ୍ରଭାବିତ ଜମିର ପରିମାଣ
କପୁରସିଙ୍ଗ	୧୨	୧୭	୮.୫୪୦	୩.୫୨୦
କୋଳଥପଙ୍ଗୀ	୧୪	୧୯	୮.୮୯୦	୨.୯୮୦
ଖମାରନୁଆଗାଁ	୨୭	୩୩	୨୨.୫୬୬	୬.୬୦୦
ମୋଟ	୫୩	୬୯	୩୯.୯୯୬	୧୩.୧୦୦

ଉପରୋକ୍ତ ତଥ୍ୟରୁ ଏହା ସ୍ପଷ୍ଟ ଯେ ପ୍ରକଳ୍ପ ପାଇଁ ଆବଶ୍ୟକ ହେଉଥିବା ବ୍ୟକ୍ତିଗତ ଜମି ୫୩ଟି ପରିବାରର ୬୯ଟି ପୁଠୁଟରୁ ଆସିବ । ହିସାବରୁ ଜଣାଯାଏ ଯେ ସମୁଦାୟ ୩୯.୯୯୬ ଏକର ବ୍ୟକ୍ତିଗତ ଜମିରୁ ୧୩.୧୦୦ ଏକର ଜମି ପ୍ରକଳ୍ପ ଦ୍ୱାରା ପ୍ରଭାବିତ ହେବ । ପ୍ରାଥମିକ ତଥ୍ୟରୁ ଜଣାଯାଏ ଯେ ପ୍ରଭାବିତ ହେବାକୁ ଥିବା ଜମି ୫୩ଟି ପରିବାରର ମାଲିକାନାରେ ଅଛି । ଏହା ଆଠଗଡ଼ ତହସିଲ ଅନ୍ତର୍ଗତ କପୁରସିଙ୍ଗ, କୋଳଥପଙ୍ଗୀ ଓ ଖମାରନୁଆଗାଁ, ଗ୍ରାମରୁ ପ୍ରଭାବିତ ହେବ ।

୪.୨. ପ୍ରଭାବିତ ଜମିର କିସମ

ପ୍ରକଳ୍ପ ପାଇଁ ଆବଶ୍ୟକ ହେଉଥିବା ଜମିର କିସମ ଏବଂ ପରିମାଣ ସାରଣୀ ୪.୪ ରେ ପ୍ରଦତ୍ତ ହୋଇଅଛି । ତଥ୍ୟ ଆଧାରରେ ଏହା ସ୍ପଷ୍ଟ ଯେ କେବଳ ଅନ୍ୟାନ୍ୟ ଜମି ପ୍ରକଳ୍ପ ଦ୍ୱାରା ପ୍ରଭାବିତ ହେବ ।

ସାରଣୀ ୪.୪ ପ୍ରଭାବିତ ଜମିର କିସମ

ଗ୍ରାମର ନାମ	ରାଷ୍ଟ୍ର ଜମି	ପ୍ରଭାବିତ ଜମି	ଘରବାର	ପ୍ରଭାବିତ ଜମି	ଜଳାଶୟ	ପ୍ରଭାବିତ	ବଗାୟତ ୦୨	ପ୍ରଭାବିତ	ଅନ୍ୟାନ୍ୟ (ଜଙ୍ଗଲ-୨)	ପ୍ରଭାବିତ	ମୋଟ	ମୋଟ ପ୍ରଭାବିତ
କପୁରସିଙ୍ଗ	୮.୦୮୦	୩.୨୭୦	୦.୪୭୦	୦.୨୫୦	-	-	-	-	-	-	୮.୫୪୦	୩.୫୨୦
କୋଳଥପଢ଼ୀ	୮.୩୯୦	୨.୭୬୦	୦.୫୦୦	୦.୨୨୦	-	-	-	-	-	-	୮.୮୯୦	୨.୯୮୦
ଖମାରନୁଆଗାଁ	୨୨.୫୬୬	୬.୬୦୦	-	-	-	-	-	-	-	-	୨୨.୫୬୬	୬.୬୦୦
ମୋଟ	୩୯.୦୩୬	୧୨.୬୩୦	୦.୯୭୦	୦.୪୭୦	-	-	-	-	-	-	୩୯.୯୯୬	୧୩.୧୦୦

୪.୩. ଜମିଧାରଣ ଏବଂ ଜଳସେଚନ

ସାରଣୀ ୪.୫ରେ ପ୍ରକଳ୍ପ ପାଇଁ ଅଧିଗ୍ରହଣ ହେବାକୁ ଥିବା ଜମିର ପରିମାଣକୁ ପ୍ରଦତ୍ତ କରାଯାଇଛି । ତଥ୍ୟରୁ ଏହା ଅନୁମେୟ ଯେ ପ୍ରକଳ୍ପ ଦ୍ୱାରା ପ୍ରଭାବିତ ହେବାକୁ ଥିବା ଜମି ମାଲିକ (୪୪) ଜଣ ଜମି ଧାରଣ ପରିମାଣ ୦.୫ରୁ ୧.୫ ଏକରମଧ୍ୟରେ ୧୨ଟି ପରିବାର, ୧.୫ ରୁ ୨.୫ ମଧ୍ୟରେ ୧୨ଟି ଓ ୨.୫ ରୁ ୩.୫ ଏକରମଧ୍ୟରେ ୮ଟି ପରିବାରର ଜମି ଅଛି । ପ୍ରଭାବିତ ଅଂଚଳରେ ଜଳସେଚିତ ଜମି ନାହିଁ ।

ସାରଣୀ ୪.୫ ଗ୍ରାମ ମୁତାବକ ଜମିଧାରଣ (ଜଳସେଚିତ ଏବଂ ଅଣ-ଜଳସେଚିତ ଜମିର ପରିମାଣ)

ଜମି ପରିମାଣ (ଏକରରେ)	କପୁରସିଙ୍ଗ		କୋଳଥପଢ଼ୀ		ଖମାରନୁଆଗାଁ	
	ପରିବାର ସଂଖ୍ୟା (ଜଳ ସେଚିତ)	ପରିବାର ସଂଖ୍ୟା (ଅଣ-ଜଳସେଚିତ)	ପରିବାର ସଂଖ୍ୟା (ଜଳ ସେଚିତ)	ପରିବାର ସଂଖ୍ୟା (ଅଣ-ଜଳସେଚିତ)	ପରିବାର ସଂଖ୍ୟା (ଜଳ ସେଚିତ)	ପରିବାର ସଂଖ୍ୟା (ଅଣ-ଜଳସେଚିତ)
<୦.୫	-	୨	-	୩	-	୩
୦.୫-୧.୫	-	୩	-	୧	-	୮
୧.୫-୨.୫	-	୩	-	୩	-	୬
୨.୫-୩.୫	-	୨	-	୨	-	୪
>୩.୫	-	-	-	୨	-	୨
ମୋଟ	-	୧୦	-	୧୧	-	୨୩

୪.୪. ପରିବାର ଲୋକଙ୍କ ବ୍ୟତୀତ ଅନ୍ୟ ଦାବିଦାର

ପ୍ରକୃତ ତରଫରୁ ମିଳୁଥିବା ସହଯୋଗ ଓ ସୁବିଧା ସୁଯୋଗ ପ୍ରକୃତ ଦାବିଦାରଙ୍କୁ ମିଳିବା ଦରକାର । ତେଣୁ ସବୁ ପ୍ରକାରର ଗୁରୁତ୍ୱ ଦେବା ଦରକାର ଯେପରି, ଦାବିଦାର ଓ ପ୍ରକୃତ ଜମି ମାଲିକ ଏକ ହେବା ଦରକାର । ପ୍ରାଥମିକ ସୂତ୍ରରୁ ମିଳୁଥିବା ତଥ୍ୟ ମୁତାବକ ପ୍ରଭାବିତ ପରିବାର ବ୍ୟତୀତ ଅନ୍ୟ କେହି ଦାବିଦାର ନାହାନ୍ତି । ଯାହାକି ପରବର୍ତ୍ତୀ ସମୟରେ କ୍ଷତିପୂରଣ ରାଶି ପ୍ରଦାନ ସମୟରେ ନିୟମ ଅନୁଯାଇ ନିର୍ଦ୍ଦେଶ କରାଯିବ ।

ସାରଣୀ ୪.୨ ପ୍ରଭାବିତ ଜମି ପାଇଁ ପରିବାର ଲୋକଙ୍କ ବ୍ୟତୀତ ଅନ୍ୟ ଦାବିଦାର

ଗ୍ରାମ ନାମ	ହୁଁ	%	ନା	%	ମୋଟ	%
କପୁରସିଙ୍ଗ	-	-	୧୦	୧୦୦	୧୦	୧୦୦
କୋଳଥପଙ୍ଗୀ	-	-	୧୧	୧୦୦	୧୧	୧୦୦
ଖମାରନୁଆଁ	-	-	୨୩	୧୦୦	୨୩	୧୦୦
ମୋଟ	-	-	୪୪	୧୦୦	୨୩	୧୦୦

୪.୫. ପ୍ରଭାବିତ ଜମିର ବ୍ୟବହାର ପ୍ରକାର

ଗୋଟିଏ ଅଂଚଳର ଅଧିବାସୀଙ୍କ ଆର୍ଥିକ ସ୍ଥିତି ତାଙ୍କର ଜମିର ବ୍ୟବହାରିତା ଉପରେ ନିର୍ଭର କରେ । ମୁଖ୍ୟତଃ ଗ୍ରାମୀଣ ଅର୍ଥନୀତି ବ୍ୟବସ୍ଥାରେ କୃଷି ଏକ ଗୁରୁତ୍ୱପୂର୍ଣ୍ଣ ଭୂମିକା ଗ୍ରହଣ କରିବା ସହିତ ବଂଚିବାର ସ୍ତର ନିର୍ଦ୍ଦେଶ କରିଥାଏ । ସର୍ବେ ହୋଇଥିବା ଗ୍ରାମରୁ ଏହା ପ୍ରତ୍ୟକ୍ଷମାନ ଯେ ମୋଟ ପ୍ରଭାବିତ ୧୩.୧୦୦ ଏକର ଜମି ମଧ୍ୟରୁ ସମସ୍ତ ଚାଷ ଜମି ୧୨.୨୩୦ ହିସାବରେ ଅଛି । (ସାରଣୀ ୪.୩)

ସାରଣୀ ୪.୩ ପ୍ରଭାବିତ ଜମିର ବ୍ୟବହାର ପ୍ରକାର (ଏକରରେ)

ଗ୍ରାମ ନାମ	ମୋଟ ଜମି	କୃଷି	ଘରବାର	ଅନ୍ୟାନ୍ୟ
କପୁରସିଙ୍ଗ	୩.୫୨୦	୩.୨୭୦	୦.୨୫୦	-
କୋଳଥପଙ୍ଗୀ	୨.୯୮୦	୨.୭୭୦	୦.୨୧୦	-
ଖମାରନୁଆଁ	୨.୨୦୦	୨.୨୦୦	-	-
ମୋଟ	୧୩.୧୦୦	୧୨.୨୩୦	୦.୮୬୦	-

୪.୬. ପ୍ରଭାବିତ ପରିବାରଙ୍କ ଚାଷର ପ୍ରକାର

ଅଧ୍ୟୟନ ଦଳ ଦ୍ୱାରା ପ୍ରାଥମିକ ତଥ୍ୟ ୨୫ ସୂତ୍ରରୁ ମିଳୁଥିବା ତଥ୍ୟ ମୁତାବକ ପ୍ରଭାବିତ ପରିବାରଙ୍କ ମଧ୍ୟରୁ ୪୪ଟି ପରିବାର ମୁଖ୍ୟତଃ ଧାନ ଚାଷକରିଥାନ୍ତି ।

ସାରଣୀ ୪.୮ ପ୍ରକୃତ ପ୍ରଭାବିତ ପରିବାରଙ୍କ ଚାଷର ପ୍ରକାର

ଫସଲ	ଜମି ପରିମାଣ	କପୁରସିଙ୍ଗ	କୋଳଥପଙ୍ଗୀ	ଖମାରନୁଆଁ
		ଘର ସଂଖ୍ୟା	ଘର ସଂଖ୍ୟା	ଘର ସଂଖ୍ୟା
ଧାନ	<୦.୫	୨	୩	୩
	୦.୫-୧.୫	୩	୧	୮
	୧.୫-୨.୫	୩	୩	୬
	୨.୫-୩.୫	୨	୨	୪
	>୩.୫	-	୨	୨
	ମୋଟ	୧୦	୧୧	୨୩

୪.୭. ପ୍ରଭାବିତ ଜମି ଉପରେ ଥିବା ନିର୍ମାଣ ଓ ସମ୍ପତ୍ତି

ଜାତୀୟ ରାଜପଥ-୫୫ ଠାରୁ ଅଲଗାଚେକ କମ୍ପାନୀ ପର୍ଯ୍ୟନ୍ତ ନୂତନ ରାସ୍ତା ନିର୍ମାଣପ୍ରକଳ୍ପ ପାଇଁ ହେଉଥିବା ଜମି ଅଧିଗ୍ରହଣ ଦ୍ୱାରା କେତେ ମାତ୍ରାରେ ବ୍ୟକ୍ତିଗତ ତଥା ସାମୁହିକ ଭୂମି ଆଧାରିତ ସମ୍ପତ୍ତିର କ୍ଷୟକ୍ଷତି ହେବ ତାର ଏକ ଚିଠା ନିମ୍ନ ସାରଣୀ ୪.୯ରେ ଉଲ୍ଲେଖ କରାଯାଇଛି । ତଥ୍ୟ ମୁତାବକ କୌଣସି ପ୍ରକାର ସାମୁହିକ ସମ୍ପତ୍ତିକ୍ଷତିଗ୍ରସ୍ତ ହେଉନାହିଁ ।

୪.୯ ପ୍ରଭାବିତ ହେବାକୁ ଯାଉଥିବା ବ୍ୟକ୍ତିଗତ ସଂପତ୍ତି

ଗ୍ରାମ ନାମ/ସଂପତ୍ତିର ଦର	ଗଛ			କୂଅ	ନଳକୂଅ	ବନ୍ଧ	ଅନ୍ୟାନ୍ୟ ନିର୍ମାଣ	ମୋଟ
	ଫଳକ୍ରି ଗଛ	ଅଫଳକ୍ରି ଗଛ	ମୋଟ					
କପୁରସିଙ୍ଗ	-	-	-	-	-	-	-	-
ଦର	-	-	-	-	-	-	-	-
କୋଳଥପଙ୍ଗୀ	୧୫୦	୫୦	୨୦୦	-	-	୧	-	-
ଦର	୧.୫୦.୦	୫୦.୦୦୦	୨ ଲକ୍ଷ	-	-	୧ ଲକ୍ଷ	-	୩ ଲକ୍ଷ
ଖମାରନୁଆଁ	-	-	-	-	-	-	-	-
ଦର	-	-	-	-	-	-	-	-

୪.୮. ପ୍ରଭାବିତ ଜମି ଉପରେ ନିର୍ଭରଶୀଳତା

ସାମାଜିକ ପ୍ରଭାବ ଆକଳନ କରୁଥିବା ଅଧ୍ୟୟନ ଦଳ ପ୍ରଭାବିତ ଗ୍ରାମରେ ରହି ଯତ୍ନ ସହିତ ନିରୀକ୍ଷଣ କରି ଜାଣିବାକୁ ଚେଷ୍ଟା କରିଛି ଯେ ଏପରି କୌଣସି ପରିବାର ରହିଛନ୍ତିକି, ଯିଏକି ପ୍ରଭାବିତ ଜମି ଉପରେ ସଂପୂର୍ଣ୍ଣ ନିର୍ଭର କରି ଚଳନ୍ତି । ଯାହାକି ସମାଜର ଦୁର୍ବଳ ଶ୍ରେଣୀ ପରିବାରଗୁଡ଼ିକର ଜୀବିକାକୁ ପ୍ରଭାବିତ କରିଥାଏ । ଚଳିତ ଅଧ୍ୟୟନରୁ ଯାହା ଜଣାଗଲା ପ୍ରଭାବିତ ଜମି ଉପରେ ସଂପୂର୍ଣ୍ଣ ନିର୍ଭର କରି କୌଣସି ପରିବାର ଚଳୁନାହାନ୍ତି ।

ପ୍ରଭାବିତ ପରିବାରମାନଙ୍କର ସାମାଜିକ ଓ ଅର୍ଥନୈତିକ ସ୍ଥିତି

ପ୍ରକୃତ ଅଂଚଳରେ ବସବାସ କରୁଥିବା ଲୋକମାନଙ୍କର ସାମାଜିକ ଏବଂ ଅର୍ଥନୈତିକ ଅବସ୍ଥାକୁ ବୁଝିବାକୁ ହେଲେ ସେମାନଙ୍କ ଜୀବନ ଧାରଣର ମାନ ତଥା ବଂଚିବାର ଶୈଳୀକୁ ପ୍ରଥମେ ବୁଝିବା ଦରକାର । ଭୂମି ଅଧିଗ୍ରହଣ ଆବଶ୍ୟକ କରୁଥିବା ବିକାଶମୂଳକ ଭିତ୍ତିଭୂମି ପ୍ରକୃତ ଗୁଡ଼ିକକ୍ଷେତ୍ରରେ ଏହାର ଅଧିବାସୀଙ୍କ ସାମାଜିକ ଓ ଅର୍ଥନୈତିକ ଜୀବନ ଉପରେ ପ୍ରତ୍ୟକ୍ଷ ପ୍ରଭାବ ପଡ଼ିଥାଏ । ତେଣୁ ଏପରି କୌଣସି ପ୍ରକୃତ ଆରମ୍ଭ ହେବା ପୂର୍ବରୁ ଅଂଚଳର ସାମାଜିକ, ଅର୍ଥନୈତିକ ଏବଂ ରାଜନୈତିକ ସ୍ଥିତିକୁ ଅତି ନିକଟରୁ ଅଧ୍ୟୟନ କରିବା ଜରୁରୀ ଅଟେ । ଯାହାକି ପ୍ରକୃତ ଅଧିକାରୀ, ଯୋଜନା ପ୍ରଣୟନକାରୀ ତଥା ପୁନର୍ବାସ ଏବଂ ଅଇଥାନ ନୀତି ପ୍ରଣୟନକାରୀଙ୍କୁ ପ୍ରକୃତର ପ୍ରତିକୂଳ ପ୍ରଭାବ ହ୍ରାସ କରିବା ଦିଗରେ ସହାୟକହୋଇଥାଏ । ଏହାକୁ ବିଚାରକୁ ନେଇ ବର୍ତ୍ତମାନର ସାମାଜିକ ପ୍ରଭାବ ଆକଳନ ଅଧ୍ୟୟନଟି କଟକ ଜିଲ୍ଲା ଆଠଗଡ଼ ତହସିଲ ଅର୍ଦ୍ଧଗଡ଼ କପୁରସିଙ୍ଗା, କଳଥପୋଙ୍ଗା ଓ ଖମାର ନୁଆଗାଁଗ୍ରାମରେ ହୋଇଅଛି ।

୫.୧ ଅଧ୍ୟୟନ ହୋଇଥିବା ଜିଲ୍ଲା(କଟକ)

କଟକ ହେଉଛି ଓଡ଼ିଶାର ପୁରାତନ ରାଜଧାନୀ ଏବଂ ଦ୍ଵିତୀୟ ବୃହତ୍ତମ ସହର,ଏହା କଟକ ଜିଲ୍ଲା ମୁଖ୍ୟାଳୟ ଅଟେ । ୧୦୦୦ବର୍ଷର ଇତିହାସ ଏବଂ ପ୍ରସିଦ୍ଧ ରୁପା ଫିଲିଗ୍ରୀ କାନ୍ଥ ହେତୁ କଟକ ମିଲେନିୟମ ସିଟି ସହିତ ସିଲଭର ସିଟି ଭାବରେ ଜଣାଶୁଣା ଓଡ଼ିଶା ହାଇକୋର୍ଟ ଏଠାରେ ଅବସ୍ଥିତ ଥିବାରୁ ଏହା ଓଡ଼ିଶାର ନ୍ୟାୟିକ ରାଜଧାନୀ ଭାବରେ ବିବେଚନା କରାଯାଏ । ଏହା ମଧ୍ୟ ଓଡ଼ିଶାର ବାଣିଜ୍ୟିକ ରାଜଧାନୀ ଯାହା ସହର ତଥା ଏହାର ଆଖପାଖରେ ଅନେକ ବାଣିଜ୍ୟିକ ଏବଂ ବ୍ୟବସାୟ ସ୍ଥଳି ବିକଶିତ ହୋଇଛି । କଟକ ଏବଂ ଭବନେଶ୍ଵରକୁ ଓଡ଼ିଶାର ଟ୍ଵିନ୍ ସିଟି ବୋଲି କୁହାଯାଏ ।

କଟକ ଜିଲ୍ଲା ଓଡ଼ିଶାର ମଧ୍ୟ ଭାଗରେ ଅବସ୍ଥିତ । ଏହା ଏକ ପୁରାତନ-ସୌନ୍ଦର୍ଯ୍ୟ ସଂପନ୍ନଜିଲ୍ଲା ଅଟେ । ଏହି ଜିଲ୍ଲାର ଉତ୍ତରରେ ଡେଙ୍କାନାଳ ଜିଲ୍ଲା, ପଶ୍ଚିମରେ ନୟାଗଡ଼/ଅନୁଗୁଳ ଜିଲ୍ଲା, ପୂର୍ବରେ ଜଗତସିଂପୁର/ଯାଜପୁର ଜିଲ୍ଲା ଓ ଦକ୍ଷିଣରେ ଖୋର୍ଦ୍ଧା ଜିଲ୍ଲା ଅବସ୍ଥିତ । ଏହି ଜିଲ୍ଲାଟି ୩୯୩୨ ବର୍ଗ କି.ମି. ଅଞ୍ଚଳକୁ ନେଇ ବିସ୍ତୃତ । ଜିଲ୍ଲାରେ ମୋଟ ୩୮ଟି ଉପଖଣ୍ଡ (କଟକ, ଆଠଗଡ଼ ଓ ବାଙ୍କି), ୧୪ଟି ବ୍ଲକ୍/ତହସିଲ ଯଥା- ଆଠଗଡ଼, ବାଙ୍କି, ବଡ଼ୟା, ବାରଙ୍ଗ, ତମପଡ଼ା, କଣ୍ଟାପଡ଼ା, ମାହାଙ୍ଗା, ନରସିଂପୁର, ନିଆଳି, ନିଶିତ କୋଇଲି, ସାଲେପୁର, ଟାଙ୍ଗି/ଚୌଦୁଆର ଏବଂ ଚିଗିରିଆ । ୪ଟି ସହରାଞ୍ଚଳ ସ୍ଵୟଂଶାସିତ ସଂସ୍ଥା ଯଥା- କଟକ, ଚୌଦୁଆର ଏବଂ ମୁନିସିପାଲିଟି ଚୌଦୁଆର ଏବଂ ଆଠଗଡ଼, ବାଙ୍କି ବିଜ୍ଞାପିତ ଅଂଚଳ ପରିଷଦ । କଟକ ଜିଲ୍ଲାରେ ୩୭୭ଟି ଗ୍ରାମ ପଂଚାୟତ ଏବଂ ୧୯୫୨ଟି ଗ୍ରାମ ୨୦୧୧ ଜନଗଣନା ଅନୁସାରେ ଅଛି । ୨୦୧୧ ଜନଗଣନା ଅନୁସାରେ ଜିଲ୍ଲାର ମୋଟ ଜନସଂଖ୍ୟା ୨୬୨୪୪୭୦ ମଧ୍ୟରୁ ୧୨୭୧୭୧୦ ମହିଳା ଓ ୧୩୫୨୭୬୦ ପୁରୁଷ ଅଟନ୍ତି ।

ସାରଣୀ ୫.୧: ସଂକ୍ଷେପରେ ଜିଲ୍ଲାର ତଥ୍ୟ

ବିଭିନ୍ନ ପରିମାପକ	ଜିଲ୍ଲା (କଟକ)	ରାଜ୍ୟ (ଓଡ଼ିଶା)
ଭୌଗୋଳିକ ପରିସୀମା (ବର୍ଗ କି.ମି.)	୩୯୩୨	୧୫୫୭୦୭
ଉପଖଣ୍ଡ ସଂଖ୍ୟା	୩	୫୮
ବ୍ଲକ୍ ସଂଖ୍ୟା	୧୪	୩୧୪
ବିଜ୍ଞାପିତଅଂଚଳ ପରିଷଦ /ପୌରାଂଚଳ ସଂଖ୍ୟା	୪	୬୮
ଗ୍ରାମ ପଂଚାୟତ ସଂଖ୍ୟା	୩୭୭	୬୨୩୪
ଗ୍ରାମ ସଂଖ୍ୟା	୧୯୫୨	୫୧୩୪୯
ଘର ସଂଖ୍ୟା	୫୭୯୧୭୦	୯୬୩୭୮୨୦
ମୋଟ ଜନସଂଖ୍ୟା	୨୬୨୪୪୭୦	୪୧୯୭୪୨୧୮
ପୁରୁଷ ଜନସଂଖ୍ୟା	୧୩୫୨୭୭୦	୨୧୨୧୨୧୩୬
ମହିଳା ଜନସଂଖ୍ୟା	୧୨୭୧୭୦୦	୨୦୭୬୨୦୮୨
ତଫସିଲଭୁକ୍ତ ଜାତି (%)	୪୯୮୬୩୩	୧୭.୧୩
ତଫସିଲଭୁକ୍ତ ଜନଜାତି (%)	୯୩୭୪୫	୨୨.୮୫
ବର୍ଗ କି.ମି. ପ୍ରତି ଜନସଂଖ୍ୟା	୬୬୭	୨୭୦
ଲିଙ୍ଗ ଅନୁପାତ (୧୦୦୦ ପୁରୁଷରେ ମହିଳାଙ୍କ ସଂଖ୍ୟା)	୯୪୦	୯୭୯
ସାକ୍ଷରତା ହାର (%)	୮୫.୫	୭୨.୮୭

୨୦୧୧ ଜନଗଣନା ଅନୁସାରେ

୫.୨.ଆଠଗଡ଼ ବ୍ଲକ୍ ବିଷୟରେ

ଆଠଗଡ଼ବ୍ଲକ୍‌ଟି ଜିଲ୍ଲା ମୁଖ୍ୟାଳୟ କଟକଠାରୁ ୧୮ କି.ମି. ଏବଂ ରାଜ୍ୟ ମୁଖ୍ୟାଳୟ ଭୁବନେଶ୍ୱର ଠାରୁ ୪୬ କି.ମି. ଦୂରରେ ଅବସ୍ଥିତ । ବ୍ଲକ୍‌ଟି ମୋଟ ୨୯ଟି ଗ୍ରାମ ପଂଚାୟତ ଓ ୨୦୧ଟି ଗ୍ରାମକୁ ନେଇ ଗଠିତ । ଏହି ବ୍ଲକ୍ ଉତ୍ତରରେ ଢେଙ୍କାନାଳ, ପଶ୍ଚିମରେ ଚିରିଆ/ବାଙ୍କି, ପୂର୍ବରେ ଟାଙ୍ଗି/ଚୌଦାରବ୍ଲକ୍ ଓ ଦକ୍ଷିଣରେ କଟକ/ବାରଙ୍ଗବ୍ଲକ୍ ଅବସ୍ଥିତ । ୨୦୧୧ ଜନଗଣନା ଅନୁସାରେ ବ୍ଲକ୍‌ରେ ମୋଟ ଜନସଂଖ୍ୟା ୧୪୪୬୭୦ ଏବଂ ଗୃହ ସଂଖ୍ୟା ୩୧୩୬୧ ଅଟେ । ସାକ୍ଷରତା ହାର ୮୨.୭୪ ପ୍ରତିଶତ ଏବଂ ହରିଜନ ଜନସଂଖ୍ୟା ୨୨୦୧୬ ଥିବାବେଳେ ଆଦିବାସୀ ଜନସଂଖ୍ୟା ୧୭୯୪୬ଅଟେ ।

ସାରଣୀ ୫.୨ ଆଠଗଡ଼ ବ୍ଲକ୍‌ର ତଥ୍ୟ

ଭୌଗୋଳିକ ପରିସୀମା (ବର୍ଗ କି.ମି.)	୨୯୫.୮
ଗ୍ରାମପଂଚାୟତସଂଖ୍ୟା	୨୯
ଗ୍ରାମ ସଂଖ୍ୟା	୨୦୧
ମୋଟ ପରିବାର ସଂଖ୍ୟା	୩୧୩୬୧

ଜନସଂଖ୍ୟା	୧୪୪୬୭୦
ପୁରୁଷ ଜନସଂଖ୍ୟା	୭୪୦୦୮
ମହିଳା ଜନସଂଖ୍ୟା	୭୦୬୬୨
ହରିଜନ ଜନସଂଖ୍ୟା	୨୨୦୧୬
ଆଦିବାସୀ ଜନସଂଖ୍ୟା	୧୭୯୪୬
ସାକ୍ଷରତା ହାର (%)	୮୨.୭୪
ମୋଟ କର୍ମଜିବୀ	୫୬୩୧୨
ମୁଖ୍ୟ କର୍ମଜିବୀ	୩୮୯୬୪

୨୦୧୧ ଜନଗଣନା ଅନୁସାରେ

୫.୩. ଅଧ୍ୟୟନ ହେଉଥିବା ଗ୍ରାମ ବିଷୟରେ (କପୁରସିଙ୍ଗ)

କପୁର ସିଙ୍ଗହେଉଛି ଓରଣ୍ଡା ଗ୍ରାମପଂଚାୟତ ଏବଂ ଆଠଗଡ଼ ତହସିଲ ଅନ୍ତର୍ଗତ ଏକ ମଧ୍ୟମଗ୍ରାମ ଅଟେ । ଏହି ଗ୍ରାମଟି ବ୍ଲକ ମୁଖ୍ୟାଳୟ ଆଠଗଡ଼ଠାରୁ ୧୫ କି.ମି. ଏବଂ ଜିଲ୍ଲା ମୁଖ୍ୟାଳୟ କଟକା ଠାରୁ ୧୮ କିମି ଦୂରରେ ଅବସ୍ଥିତ । ୨୦୧୧ ଜନଗଣନା ଅନୁଯାୟୀ ଏହି ଗାଁରେ ୭୪୮ ଲୋକ ବସବାସ କରନ୍ତି । ସେମାନଙ୍କ ମଧ୍ୟରୁ ୩୮୬ ପୁରୁଷ ଏବଂ ୩୬୨ ମହିଳା ଅଟନ୍ତି । ଗାଁରେ ମୋଟ ୧୪୫ଟି ପରିବାର ଅଛି ।

କୋଳଥପଙ୍ଗୀ

କୋଳଥପଙ୍ଗୀ ହେଉଛି ଗୁରୁତିଆରିଆ ଗ୍ରାମପଂଚାୟତ ଏବଂ ଆଠଗଡ଼ ତହସିଲ ଅନ୍ତର୍ଗତ ଏକ ଗ୍ରାମ । ଏହି ଗ୍ରାମଟି ବ୍ଲକ ମୁଖ୍ୟାଳୟ ଆଠଗଡ଼ ଠାରୁ ୧୭ କି.ମି. ଏବଂ ଜିଲ୍ଲା ମୁଖ୍ୟାଳୟ କଟକଠାରୁ ୨୦ କିମି ଦୂରରେ ଅବସ୍ଥିତ । ୨୦୧୧ ଜନଗଣନା ଅନୁଯାୟୀ ଏହି ଗାଁରେ ୧୧୪୫ ଲୋକ ବସବାସ କରନ୍ତି । ସେମାନଙ୍କ ମଧ୍ୟରୁ ୫୬୨ ପୁରୁଷ ଏବଂ ୫୮୩ ମହିଳା ଅଟନ୍ତି । ଗାଁରେ ମୋଟ ୨୦୧ ଟି ପରିବାର ଅଛି ।

ଖମାରନୁଆଗାଁ

ଖମାରନୁଆଗାଁହେଉଛି ରାଧାକିଶୋରପୁର ଗ୍ରାମପଂଚାୟତ ଏବଂ ଆଠଗଡ଼ ତହସିଲ ଅନ୍ତର୍ଗତ ଏକ ଗ୍ରାମ ଅଟେ । ଏହି ଗ୍ରାମଟି ବ୍ଲକ ମୁଖ୍ୟାଳୟ ଆଠଗଡ଼ ଠାରୁ ୧୭ କି.ମି. ଏବଂ ଜିଲ୍ଲା ମୁଖ୍ୟାଳୟ କଟକା ଠାରୁ ୨୦ କିମି ଦୂରରେ ଅବସ୍ଥିତ । ୨୦୧୧ ଜନଗଣନା ଅନୁଯାୟୀ ଏହି ଗାଁରେ ୯୫୫ ଲୋକ ବସବାସ କରନ୍ତି । ସେମାନଙ୍କ ମଧ୍ୟରୁ ୪୮୦ ପୁରୁଷ ଏବଂ ୪୭୫ ମହିଳା ଅଟନ୍ତି । ଗାଁରେ ମୋଟ ୧୮୬ଟି ପରିବାର ଅଛି ।

ସାରଣୀ ୫.୩ ଉପଲବ୍ଧ ସର୍ବସାଧାରଣ ସଂପତ୍ତି ଓ ସେବା

ସଂପତ୍ତି ଓ ସେବା	ଉପଲବ୍ଧତା (ସଂଖ୍ୟାରେ)		
	କପୁରସିଙ୍ଗା	କୋଳଥପଞ୍ଜୀ	ଖମାରନୁଆଗାଁ
ମାଟି ସଡ଼କ	୧	୦	୧
ପକ୍କା ସଡ଼କ	୪	୩	୪
ନଳକୂଅ	୪	୫	୬
କୂଅ	୪	୨	୩
ବିଦ୍ୟୁତ୍	୬	୬	୬
ଶୁଶାନ	୧	୧	୧
କିରାନା ଦୋକାନ	୫	୭	୧୩
ଅଙ୍ଗନୱାଡ଼ି କେନ୍ଦ୍ର	୦	୨	୧
ପ୍ରାଥମିକ ବିଦ୍ୟାଳୟ	୦	୧	୧

ଉପରୋକ୍ତ ସାରଣୀ ୫.୩ରେ ପ୍ରଦତ୍ତ ତଥ୍ୟ ମୁତାବକ ପ୍ରଭାବିତ ଗ୍ରାମକୁ ଯୋଗାଯୋଗ ବ୍ୟବସ୍ଥା ସହିତ ବିଦ୍ୟୁତ୍ ସଂଯୋଗ ଅଛି । ଗ୍ରାମବାସୀମାନେ ମୁଖ୍ୟତଃ ପିଇବା ପାଣି ପାଇଁ ନଳକୂଅ ଓ କୂଅ ଉପରେ ନିର୍ଭରଶୀଳ । ପୁନଶ୍ଚ ନିମ୍ନ ସାରଣୀ ୫.୪ରେ ପ୍ରଦତ୍ତ ସାମାଜିକ/ସାଂସ୍କୃତିକ ତଥ୍ୟକୁ ଦେଖିଲେ ଜଣାପଡ଼େ ଯେ ପ୍ରାୟତଃ ସମସ୍ତ ଗ୍ରାମରେ ଭଜନମଣ୍ଡଳୀ, ଯୁବକ ସଂଘ ଓ ମହିଳା ସଂଘସହାୟକ ଦଳ ରହିଛି ।

ସାରଣୀ ୫.୪ ପ୍ରଭାବିତ ଅଂଚଳରେ ସାମାଜିକ ଓ ସାଂସ୍କୃତିକ ସଂଗଠନର ସ୍ଥିତି

ସାମାଜିକ- ସାଂସ୍କୃତିକ ସଂଗଠନ	ଉପଲବ୍ଧ ସଂଗଠନ (ସଂଖ୍ୟାରେ)		
	କପୁରସିଙ୍ଗା	କୋଳଥପଞ୍ଜୀ	ଖମାରନୁଆଗାଁ
ଭଜନ ମଣ୍ଡଳ	୩	୩	୩
ମହିଳା ସ୍ୱୟଂସହାୟକ ଦଳ	୧୫	୧୩	୨୦
ଯୁବକ ସଂଘ	୧	୧	୧
ଗୋଷ୍ଠି କେନ୍ଦ୍ର	୧	୧	୧
ଖେଳ ପଡ଼ିଆ	୧	୧	୧

ସାରଣୀ ୫.୪ରେ ପ୍ରଦତ୍ତ ଧର୍ମସ୍ଥଳୀ ଓ ପୂଜାଘାଠ ତଥ୍ୟ ମୁତାବକ ପ୍ରଭାବିତ ଗ୍ରାମରେ ଠାକୁରାଣୀ ଘାଠ ସହିତ ମନ୍ଦିର ଏବଂ ପର୍ବପର୍ବାଣୀ ପାଳନ ପାଇଁ ସ୍ୱତନ୍ତ୍ର ସ୍ଥାନ ଅଛି ।

ସାରଣୀ ୫.୫ ପ୍ରଭାବିତ ଅଂଚଳରେ ଥିବା ପୂଜା ପୀଠ ଏବଂ ଧର୍ମସ୍ଥଳୀ

ସାମାଜିକ-ସାଂସ୍କୃତିକ ସଂଗଠନ	ଉପଲକ୍ଷ୍ୟ ସଂଗଠନ (ସଂଖ୍ୟାରେ)		ଖମାରନୁଆଁ
	କପୁରସିଙ୍ଗ	କୋଳଥପଙ୍ଗୀ	
ପର୍ବପର୍ବାଣୀ ପାଳନ ସ୍ଥାନ	୧	୧	୧
ଯାତ୍ରା ପଡ଼ିଆ	୧	୧	୧
ମନ୍ଦିର	୨	୨	୨
ଭାଗବତ ଘର	୧	୧	୧
ଠାକୁରାଣୀ ପୀଠ	୧	-	-

୫.୪. ପ୍ରକଳ୍ପ ପ୍ରଭାବିତ ପରିବାରଙ୍କ ବିଷୟରେ

ପ୍ରଭାବିତ ଜାତୀୟ ରାଜପଥ-୫୫ ଠାରୁ ଅଲଗାଟେକ କମ୍ପାନୀ ପର୍ଯ୍ୟନ୍ତ ନୂତନ ରାସ୍ତା ନିର୍ମାଣ ପ୍ରକଳ୍ପ ପାଇଁ ୧୩.୧୦୦ ଏକର ବ୍ୟକ୍ତିଗତ ମାଲିକାନାରେ ଥିବା ଜମି କଟକ ଜିଲ୍ଲା ଆଠଗଡ଼ ତହସିଲ ଅନ୍ତର୍ଗତ କପୁରସିଙ୍ଗ, କୋଳଥପଙ୍ଗୀ ଓ ଖମାରନୁଆଁ ଗ୍ରାମର ଅଟେ । ତଥ୍ୟ ମୁତାବକ ୫୩ଟି ପରିବାର ଉକ୍ତ ଜମି ପ୍ରକଳ୍ପ ଦ୍ୱାରା ପ୍ରଭାବିତ ହେବ । ଅଧ୍ୟୟନ ଦଳ ଦ୍ୱାରା ୫୩.ଟି ପ୍ରଭାବିତ ରହିଛି ସେଥିରୁ ୪୪ଟି ପରିବାରର ସର୍ବେକ୍ଷଣ କରାଯାଇଅଛି । ସାରଣୀ ୫.୬ରେ ସର୍ବେକ୍ଷଣ ତଥ୍ୟ ପ୍ରଦାନ କରାଯାଇଛି ।

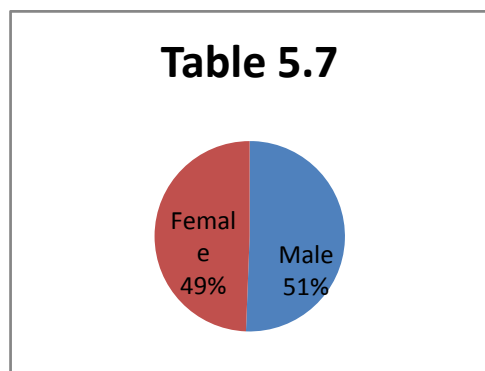
ସାରଣୀ ୫.୬ ପ୍ରଭାବିତ ପରିବାରର ବିବରଣୀ

କ୍ର.ନଂ	ଗ୍ରାମ	ଗ୍ରାମପଂଚାୟତ	ତହସିଲ	ପ୍ରଭାବିତ ପରିବାର	ମୋଟ ଜମି	ପ୍ରଭାବିତ ଜମି
୧	କପୁରସିଙ୍ଗ	ଓରଣ୍ଡା	ଆଠଗଡ଼	୧୨	୮.୫୪୦	୩.୫୨୦
୨	କୋଳଥପଙ୍ଗୀ	ଗୁରୁଡ଼ି ଝାଟିଆ	ଆଠଗଡ଼	୧୪	୮.୮୯୦	୨.୯୮୦
୩	ଖମାରନୁଆଁ	ରାଧାକିଶୋର ପୁର	ଆଠଗଡ଼	୨୭	୨୨.୫୬୬	୬.୬୦୦
ମୋଟ	୩	୩	୧	୫୩	୩୯.୯୯୬	୧୩.୧୦୦

୫.୪.୧. ସର୍ବେକ୍ଷଣ ହୋଇଥିବା ପରିବାରର ତଥ୍ୟ

ସର୍ବେକ୍ଷଣ ହୋଇଥିବା ୪୪ଟି ପ୍ରତ୍ୟେକ୍ଷ ପ୍ରଭାବିତ ପରିବାର ମଧ୍ୟରୁ କପୁରସିଙ୍ଗ ଗ୍ରାମର ମୋଟ ଜନସଂଖ୍ୟା ୫୪ ଯେଉଁଥିରୁ ମହିଳା ୨୬ ଓ ପୁରୁଷ ୨୮, ସେହିପରି କୋଳଥପଙ୍ଗୀ ଗ୍ରାମର ମୋଟ ଜନସଂଖ୍ୟା ୬୫ ଯେଉଁଥିରୁ ମହିଳା ୩୪ ଓ ପୁରୁଷ ୩୧, ସେହିପରି ଖମାରନୁଆଁ ଗ୍ରାମର ମୋଟ ଜନସଂଖ୍ୟା ୧୧୬ ଯେଉଁଥିରେ ମହିଳା ୫୬ ଓ ପୁରୁଷ

୩୧



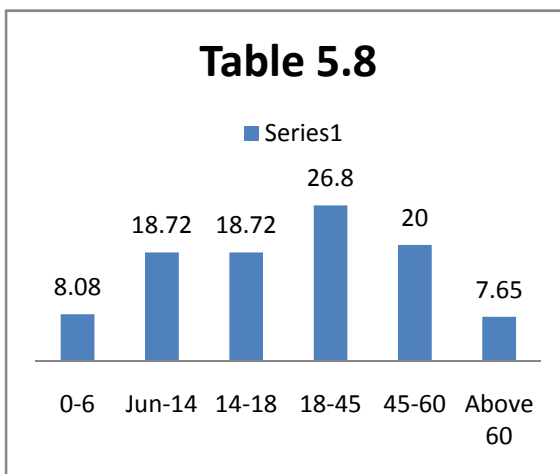
୨୦ ଅଛନ୍ତି । ନିମ୍ନ ସାରଣୀ ୫.୭ରେ ସବିଶେଷ ତଥ୍ୟ ପ୍ରଦତ୍ତ ହୋଇଛି ।

ସାରଣୀ ୫.୭ ପ୍ରକୃତ ପ୍ରଭାବିତ ପରିବାର

ଗ୍ରାମର ନାମ	ସର୍ତ୍ତେ ପରିବାର	ମୋଟ ଜନସଂଖ୍ୟା	ପୁରୁଷ	ମହିଳା
କପୁରସିଙ୍ଗ	୧୦	୫୪	୨୮	୨୬
%	୮୩.୩୩	୧୦୦	୫୧.୮୫	୪୮.୧୪
କୋଳଥପଙ୍ଗୀ	୧୧	୬୫	୩୧	୩୪
%	୭୮.୫୭	୧୦୦	୪୭.୬୯	୫୨.୩୧
ଖମାରନୁଆଗାଁ	୨୩	୧୧୬	୬୦	୫୬
%	୮୫.୩୮	୧୦୦	୫୧.୭୮	୪୮.୨୨
ମୋଟ	୪୪	୨୩୫	୧୧୯	୧୧୬
%	୮୩.୦	୧୦୦	୫୦.୬୩	୪୯.୩୭

୫.୪.୨. ଲିଙ୍ଗ ଏବଂ ବୟସ ଆଧାରରେ ଜନସଂଖ୍ୟା ବିଭାଜନ

ବୟସ ଭିତ୍ତିରେ ଜନସଂଖ୍ୟା ବିଭାଜନ ଦ୍ୱାରା ପରିବାରର ସାମାଜିକ ଓ ଅର୍ଥନୈତିକସ୍ଥିତି ବିଷୟରେ ଅବଗତ କରିହୁଏ ଓ ଏହା ମଧ୍ୟ ପରିବାରର କୁଶଳୀ କର୍ମଜୀବୀମାନଙ୍କର ତଥ୍ୟ ପ୍ରଦାନ କରିଥାଏ । ସାଧାରଣତଃ ୧୮ରୁ ୪୫ ବର୍ଷ ବୟସ୍କ ବ୍ୟକ୍ତିମାନଙ୍କର ପରିବାରର ରୋଜଗାରରେ ଅବଦାନ ରହିଛି ଓ ସେମାନଙ୍କ ଉପରେ ପରିବାରର ଅନ୍ୟ ସଦସ୍ୟମାନେ ନିର୍ଭର କରିଥାନ୍ତି । ସଂଗୃହୀତ ତଥ୍ୟରୁ ଏହା ଅନୁମେୟ ଯେ ପ୍ରଭାବିତ ଅଂଚଳରେ ପୁରୁଷ ତୁଳନାରେ ମହିଳାଙ୍କ ସଂଖ୍ୟା କମ । ମୋଟ ଜନସଂଖ୍ୟାର ଏକ ବଡ଼ ବର୍ଗ (୧୮-୪୫ ବର୍ଷ)ରେ



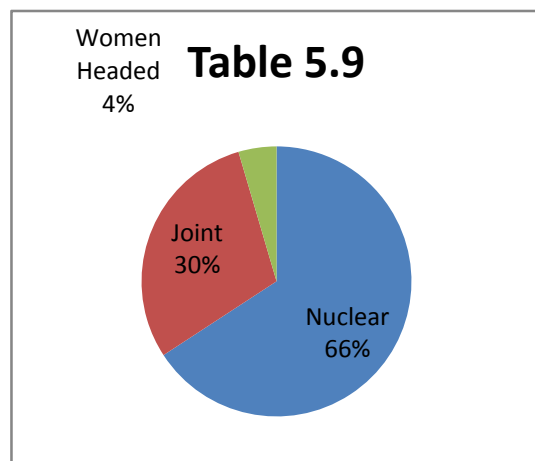
୨୩ ଜଣ ଅଛନ୍ତି । ତଥ୍ୟରୁ ଏହା ଅନୁମେୟ ଯେ ଅନ୍ୟ ଉପରେ ନିର୍ଭରଶୀଳ ଲୋକଙ୍କ ସଂଖ୍ୟା ୫୩% ଥିବାବେଳେ କେବଳ ୪୭.୦୮% ରୋଜଗାରକ୍ଷମ ଅଟନ୍ତି । ପୁନଶ୍ଚ ମୋଟ ଜନସଂଖ୍ୟାର ୪୫.୫୨% ୧୮ ବର୍ଷରୁ ତଳକୁ ଥିବା ବେଳେ ୭.୬୫% ୬୦ ବର୍ଷରୁ ଉର୍ଦ୍ଧ୍ୱ ବର୍ଗର ଅଛନ୍ତି । ଏହି ପରିପ୍ରେକ୍ଷୀରେ ପ୍ରଭାବିତ ଜନସଂଖ୍ୟାର ବୟସଗତ ବିଭାଜନ କରାଯାଇଛି (ସାରଣୀ ୫.୮)

ସାରଣୀ - ୫.୮. ପ୍ରଭାବିତ ଜନସଂଖ୍ୟାର ବୟସ ବିଭାଜନ

ଗ୍ରାମ	ଲିଙ୍ଗ	୦-୬	୬+ରୁ ୧୪	୧୪+ରୁ ୧୮	୧୮+ରୁ ୪୫	୪୫+ରୁ ୬୦	୬୦ ବର୍ଷରୁ ଅଧିକ	ସମୁଦାୟ
କପୁରସିଙ୍ଗ	ପୁରୁଷ	୨	୫	୬	୭	୫	୩	୨୮
	%	୭.୧୪	୧୭.୮୫	୨୧.୪୨	୨୫.୦	୧୭.୮୫	୧୦.୭	୧୦୦
	ମହିଳା	୧	୬	୫	୮	୪	୨	୨୬
	%	୩.୮୪	୨୩.୦୭	୧୯.୨୩	୩୦.୭୬	୧୫.୩୮	୭.୬୯	୧୦୦
	ସମୁଦାୟ	୩	୧୧	୧୧	୧୫	୯	୫	୫୪
	%	୫.୫୫	୨୦.୩୭	୨୦.୩୭	୨୭.୭୭	୧୬.୬୬	୯.୨୫	୧୦୦
କୋଳଥପଙ୍ଗୀ	ପୁରୁଷ	୩	୫	୫	୮	୮	୨	୩୧
	%	୯.୬୭	୧୬.୧୨	୧୬.୧୨	୨୫.୮	୨୫.୮	୬.୪୫	୧୦୦
	ମହିଳା	୨	୬	୭	୯	୭	୩	୩୪
	%	୫.୮୮	୧୭.୬୪	୨୦.୫୮	୨୬.୪୭	୨୦.୫୮	୮.୮୨	୧୦୦
	ସମୁଦାୟ	୫	୧୧	୧୨	୧୭	୧୫	୫	୬୫
	%	୭.୬୯	୧୬.୯୨	୧୮.୪୬	୨୬.୧୫	୨୩.୦୭	୭.୬୯	୧୦୦
ଖମାରନୁଆଁ	ପୁରୁଷ	୬	୧୨	୧୨	୧୬	୧୦	୪	୬୦
	%	୧୦.୦	୨୦.୦	୨୦.୦	୨୬.୬୬	୧୬.୬୬	୬.୬୬	୧୦୦
	ମହିଳା	୫	୧୦	୧୧	୧୫	୧୧	୪	୫୬
	%	୮.୯୨	୧୭.୮୫	୧୯.୬୪	୨୩.୦୭	୧୯.୬୪	୭.୧୫	୧୦୦
	ସମୁଦାୟ	୧୧	୨୨	୨୩	୩୧	୨୧	୮	୧୧୬
	%	୯.୪୮	୧୮.୯୬	୧୯.୫୧	୨୬.୬୬	୧୯.୮୬	୬.୮୯	୧୦୦
ମୋଟ		୧୯	୪୪	୪୪	୬୩	୪୭	୧୮	୨୩୫
%		୮.୦୮	୧୮.୭୨	୧୮.୭୨	୨୬.୮	୨୦.୦	୭.୬୫	୧୦୦

୫.୫.୩. ସାମାଜିକ ସ୍ଥିତିକୁ ନେଇ ପରିବାର ବିଭାଜନ

ସାଧାରଣତଃ ଗୋଟିଏ ପରିବାରର ସାମାଜିକ ଏବଂ ଅର୍ଥନୈତିକ ସ୍ଥିତିକୁ ବୁଝିବା ପାଇଁ ପରିବାରର ଗଠନକୁ ବୁଝିବା ଦରକାର । ତେଣୁ ଅଧ୍ୟୟନ ଦଳ ଏହି ଆଧାରରେ ପ୍ରଭାବିତ ପରିବାରଙ୍କର ବିଶ୍ଳେଷଣ କରିଅଛି । ସଂଗୃହୀତ ତଥ୍ୟରୁ ଏହା ଅନୁମେୟ ଯେ ଅଧ୍ୟୟନ ହୋଇଥିବା ୪୪ଟି ପରିବାରମଧ୍ୟରୁ ୨୯ଟି ପରିବାର ଏକାକୀ ବର୍ଗ ଓ ୧୩ଟି ଯୌଥ ପରିବାର ଅଛନ୍ତି । ନିମ୍ନ



ସାରଣୀ ୫.୯ ଗ୍ରାମ ଅନୁସାରେ ସବିଶେଷ ତଥ୍ୟ ପ୍ରଦତ୍ତ କରାଯାଇଛି ।


ସାରଣୀ ୫.୯ ପରିବାର ପ୍ରକାର

ଗ୍ରାମର ନାମ	ଏକାକ୍ଷରକର୍ତ୍ତା	ଯୌଥ	ଏକକ	ମହିଳା ମୁଖ୍ୟ	ମୋଟ
କପୁରସିଙ୍ଗ	୭	୩	-	-	୧୦
%	୭୦.୦	୩୦.୦	-	-	୧୦୦
କୋଳଥପଲୀ	୭	୩	-	୧	୧୧
%	୬୩.୬୩	୨୭.୨୭	-	୯.୦୯	୧୦୦
ଖମାରନୁଆଗାଁ	୧୫	୭	-	୧	୨୩
%	୬୫.୨୧	୩୦.୪୩	-	୪.୩୫	୧୦୦
ମୋଟ	୨୯	୧୩	-	୨	୪୪
%	୬୫.୯	୨୯.୫୫	-	୪.୫୫	୧୦୦

୫.୫.୫.ଜାତି ଏବଂ ଧର୍ମକୁ ନେଇ ପ୍ରଭାବିତ ପରିବାରଙ୍କ ବିଭାଜନ

ଆଜି ମଧ୍ୟ ଭାରତୀୟ ସମାଜ ଜାତି, ଧର୍ମ ଏବଂ ଲିଙ୍ଗଗତ ଭେଦଭାବ ଦ୍ୱାରା ପ୍ରଭାବିତ । ପ୍ରକୃତ ପ୍ରଭାବିତ ଲୋକମାନଙ୍କ ସାମାଜିକ ସଂରଚନାରୁ ଏହା ପ୍ରତ୍ୟକ୍ଷମାନ ଯେ, ଅଧ୍ୟୟନ ହୋଇଥିବା ସମସ୍ତ ୪୪ଟି ପରିବାର ସମସ୍ତେ ହିନ୍ଦୁ ଅଟନ୍ତି ।

ସାରଣୀ ୫.୧୦ ପ୍ରଭାବିତପରିବାରଙ୍କ ଜାତି ଏବଂ ଧର୍ମ ବିଭାଜନ

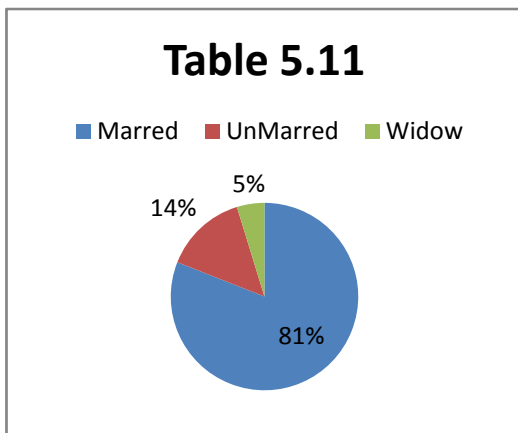


ଗ୍ରାମର ନାମ	ଜାତି				ଧର୍ମ			
	ଏସ. ସି	ଏସ. ଟି	ଓ.ବି. ସି	ଜେନେରାଲ	ହିନ୍ଦୁ	ମୁସଲମାନ	ଖ୍ରୀଷ୍ଟିୟାନ	ଅନ୍ୟାନ୍ୟ
କପୁରସି	୦୧	-	୦୮	୦୧	୧	-	-	-
%	୧୦	-	୮୦	୧୦	୧	-	-	-
କୋଳଥ	୦୧	-	୦୯	୦୧	୧	-	-	-
%	୯.	-	୮୧.	୯.୦	୧	-	-	-
ଖମାରନୁ	-	-	୧୭	୦୬	୨	-	-	-
%	-	-	୭୩.	୨୬.	୧	-	-	-
ମୋଟ	୦୨	-	୩୫	୦୮	୪	-	-	-
%	୫.	-	୮୬.	୧୮.	୧	-	-	-

ପ୍ରକୃତ ଅଂଚଳରେ ଯଦି କେହି ସ୍ୱୟେଦନଶୀଳ ଗୋଷ୍ଠୀ ଆଆଡ଼ି ତେବେ ଅଧିକ ପ୍ରଭାବିତ ହେବାର ସମ୍ଭାବନା ଥାଏ । ତେଣୁ ଅଧ୍ୟୟନ ସମୟରେ ଏହି ଗୋଷ୍ଠୀକୁ ଚିହ୍ନଟ କରିବା ପାଇଁ ବିଶେଷ ଧ୍ୟାନ ଦିଆଯାଇଛି ।

୫.୪.୫. ବୈବାହିକ ସ୍ଥିତି ଆଧାରରେ ଜନସଂଖ୍ୟା ବିଭାଜନ

ସାଧାରଣତଃ ସମାଜରେ ଜଣେ ବ୍ୟକ୍ତିର ବୈବାହିକ ସ୍ଥିତି ଦ୍ୱାରା ତାର ଦୈନନ୍ଦିନର ଅଭ୍ୟାସ ବ୍ୟବହାରିକ ଦୃଷ୍ଟିଭଙ୍ଗୀ ଏବଂ ସାମାଜିକ ସମସ୍ୟା ପ୍ରତି ତାର ପ୍ରତିକ୍ରିୟା ଆଦି ପ୍ରଭାବିତ ହୋଇଥାଏ । ତେଣୁ ଅଧ୍ୟୟନ ଦଳ ପ୍ରଭାବିତ ଲୋକଙ୍କର ବୈବାହିକ ସ୍ଥିତିକୁ ଜାଣିବାକୁ ଚେଷ୍ଟା କରିଥିଲେ । ସଂଗୃହୀତ ତଥ୍ୟ ହିସାବରେ ୮୦.୯୫% ପ୍ରଭାବିତ ଜନସଂଖ୍ୟା ବିବାହିତ ହୋଇଥିବା ସ୍ଥଳେ ୧୪.୨୮% ଅବିବାହିତ ଅଛନ୍ତି । ତଳ ସାରଣୀ ୫.୧୧ରେ ଗ୍ରାମର ସମସ୍ତ ତଥ୍ୟ ପ୍ରଦାନ ହୋଇଅଛି ।

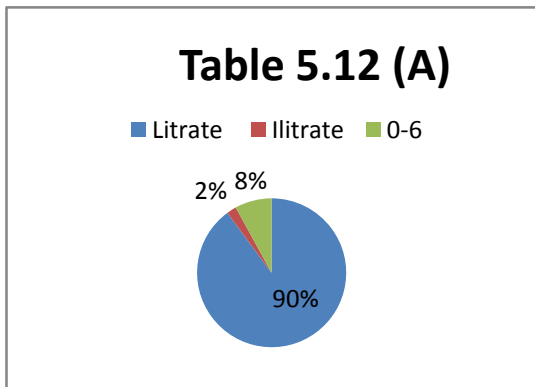


ସାରଣୀ ୫.୧୧ ବୈବାହିକ ସ୍ଥିତି:

ଗ୍ରାମର ନାମ	ବିବାହିତ	ଅବିବାହିତ	ଛାତ୍ରପତ୍ର	ଅଲଗା	ବିଧବା (ମହିଳା)	ବିଧବା (ପୁରୁଷ)	ମୋଟ
କପୁରସିଙ୍ଗ	୨୪	୪	-	-	-	୧	୨୯
%	୮୨.୬୫	୧୩.୭୯	-	-	-	୩.୪୪	୧୦୦
କୋଳଥପଞ୍ଜୀ	୩୦	୫	-	-	୧	୧	୩୭
%	୮୧.୦୮	୧୩.୫୧	-	-	୨.୬୦	୨.୬୦	୧୦୦
ଖମାରନୁଆଗାଁ	୪୮	୯	-	-	୨	୧	୬୦
%	୮୦.୦୮	୧୫.୦	-	-	୩.୩୩	୧.୬୬	୧୦୦
ମୋଟ	୧୦୨	୧୮	-	-	୩	୩	୧୨୬
%	୮୦.୯୫	୧୪.୨୮	-	-	୨.୩୮	୨.୩୮	୧୦୦

୫.୪.୬. ଶିକ୍ଷା ଆଧାରରେ ଜନସଂଖ୍ୟା ବିଭାଜନ

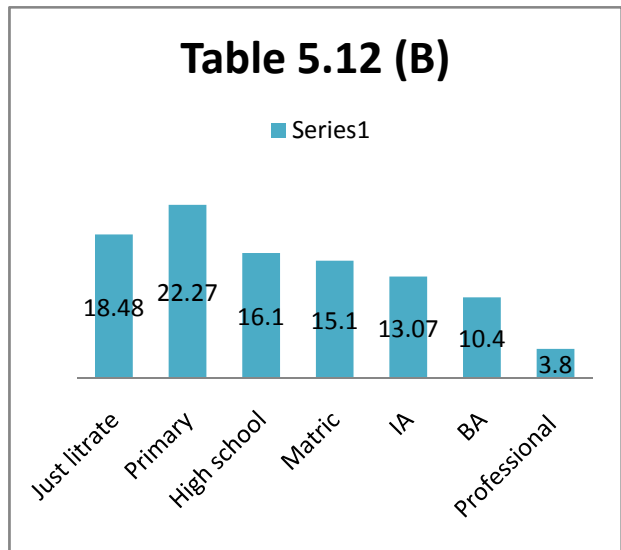
ଶିକ୍ଷା ସବୁବେଳେ ଗୋଟିଏ ସମାଜପାଇଁ ବିକାଶର ମାପଦଣ୍ଡ ହିସାବରେ ପରିଗଣିତ ହୋଇଥାଏ । ତଥ୍ୟ ଅନୁସାରେ ୮୯.୭୯% ଶିକ୍ଷିତ ଏବଂ ୮% ଶିଶୁ (୦-୬) ଥିବା ସ୍ଥଳେ ୨.୧୨% ଅଶିକ୍ଷିତ ଅଛନ୍ତି ।



ସାରଣୀ ୫.୧୨ ଶିକ୍ଷାର ସ୍ଥିତି: (କ)

ଗ୍ରାମର ନାମ	ଶିକ୍ଷିତ		ଅଶିକ୍ଷିତ		ଶିଶୁ (୦-୬)		ମୋଟ
	ପୁ	ଝି	ପୁ	ଝି	ପୁ	ଝି	
କପୁରସିଙ୍ଗ	୨୬	୨୫	-	-	୨	୧	୫୪
%	୪୮.୧୪	୪୬.୨୯	-	-	୩.୭	୧.୮୫	୧୦୦
କୋଳଥପଙ୍ଗୀ	୨୮	୨୯	-	୩	୩	୨	୬୫
%	୪୩.୦୭	୪୪.୬୧	-	୪.୬୧	୪.୬୧	୩.୦୭	୧୦୦
ଖମାରନୁଆଗାଁ	୫୪	୪୯	-	୨	୬	୫	୧୧୬
%	୪୬.୫୫	୪୨.୨୪	-	୧.୭୨	୫.୧୭	୪.୩୧	୧୦୦
ମୋଟ	୧୦୮	୧୦୩	-	୫	୧୧	୮	୨୩୫
%	୪୫.୯୫	୪୩.୮୨	-	୨.୧୨	୪.୬୮	୩.୪	୧୦୦

ପୁନଶ୍ଚ ପ୍ରଭାବିତ ପରିବାରଙ୍କ ସର୍ବେକ୍ଷଣ ତଥ୍ୟ ଅନୁସାରେ ୧୮.୪୮% ଲୋକ ସାମାନ୍ୟ ସାକ୍ଷର । ସର୍ବାଧିକଶିକ୍ଷାଗତ ଯୋଗ୍ୟତା ପ୍ରାଥମିକ ପର୍ଯ୍ୟନ୍ତ ୨୨.୨୭ ରହିଥିବା ବେଳେ ଯୋଗ୍ୟତା ମୁକ୍ତ-୨ ପର୍ଯ୍ୟନ୍ତପାଠ ପଢ଼ା (୧୩.୦୭%) ରହିଥିବା ବେଳେ ଯୋଗ୍ୟତା ମୁକ୍ତ-୩ ପର୍ଯ୍ୟନ୍ତ ପାଠ ପଢ଼ା (୧୦.୦୪%) ଅଛନ୍ତି । । ତଳ ସାରଣୀ ୫.୧୨(ଖ)ରେ ସବିଶେଷ ତଥ୍ୟ ପ୍ରଦାନ କରାଯାଇଛି ।



ସାରଣୀ ୫.୧୨ ଶିକ୍ଷାର ସ୍ଥିତି: (ଖ)

ଗ୍ରାମର ନାମ	ଲିଙ୍ଗ	ସାମାନ୍ୟ ଲେଖାପଢ଼ା	ପ୍ରାଥମିକ	ଉଚ୍ଚ ପ୍ରାଥମିକ	ମେଟ୍ରିକ	ମୁକ୍ତ-୨	ମୁକ୍ତ-୩	ବୈଷୟିକ	ମୋଟ
କପୁରସିଙ୍ଗ	ପୁରୁଷ	୩	୪	୪	୫	୪	୪	୨	୨୬
	%	୧୧.୫୩	୧୫.୩୮	୧୫.୪	୧୯.୨	୧୫.୪	୧୫.୪	୭.୭	୧୦୦
	ମହିଳା	୪	୬	୪	୪	୫	୨	-	୨୫
	%	୧୬.୦	୨୪.୦	୧୬.୦	୧୬.୦	୨୦.୦	୮.୦	-	୧୦୦
କୋଳଥପଙ୍ଗୀ	ପୁରୁଷ	୪	୪	୫	୪	୫	୫	୧	୨୮
	%	୧୪.୩	୧୪.୩	୧୭.୮	୧୪.୨୮	୧୭.୮	୧୭.୮	୩.୬	୧୦୦
	ମହିଳା	୬	୭	୬	୪	୪	୨	-	୨୯
	%	୨୦.୭	୨୪.୧	୨୦.୭	୧୩.୮	୧୩.୮	୬.୯	-	୧୦୦

ଖମାରନୁଆଁ	ପୁରୁଷ	୧୦	୧୫	୮	୭	୬	୫	୩	୫୫
	%	୧୮.୫	୨୭.୭୭	୧୫.୮	୧୨.୯	୧୧.୧	୯.୩	୫.୫	୧୦୦
	ମହିଳା	୧୨	୧୧	୭	୮	୫	୪	୨	୪୯
	%	୨୫.୫	୨୨.୫	୧୫.୩	୧୬.୩	୧୦.୨	୮.୧୬	୫.୧	୧୦୦
ସମୁଦାୟ	ପୁରୁଷ/ମହିଳା	୩୯	୪୭	୩୫	୩୨	୨୯	୨୨	୮	୨୧୧
	%	୧୮.୫୮	୨୨.୨୭	୧୬.୧	୧୫.୧	୧୩.୭	୧୦.୫	୩.୮	୧୦୦

୫.୫.୭. ପ୍ରଭାବିତ ପରିବାରଙ୍କ ବୃତ୍ତି

ଅଧ୍ୟୟନ ସମୟରେ ପ୍ରଭାବିତ ପରିବାରମାନଙ୍କର ମୌଳିକ ବୃତ୍ତି ଏବଂ ପାରିବାରିକ ଆୟକୁ ଜାଣିବା ପାଇଁ ଚେଷ୍ଟା କରାଯାଇଛି । ବିଶେଷ କରି ପରିବାର ମୁଖ୍ୟଙ୍କ ଜୀବିକା ଆଧାରିତ ଆୟ ଏବଂ ଦକ୍ଷତାକୁ ବୁଝିବା ପ୍ରାଧାନ୍ୟ ଦିଆଯାଇଛି । ଯାହାକି ଭବିଷ୍ୟତରେ ପୁନର୍ବାର ଏବଂ ଅଲଥାନ ଯୋଜନା ପ୍ରସ୍ତୁତ ସମୟରେ ସାହାଯ୍ୟ କରିବ । ତଥ୍ୟରୁ ଜଣାଯାଏ ଯେ ପ୍ରଭାବିତ ଗ୍ରାମର ୪୫ଟି ପରିବାର ମଧ୍ୟରୁ ୮ଟି ପରିବାରବ୍ୟବସାୟ, ୫ଟି ପରିବାର ଚାକିରି, ୪ଟି ପରିବାର ଅବସରପ୍ରାପ୍ତ ଏବଂ ୨ଟି ପରିବାର ଚାଷ / ଦିନମଜୁରିଆ ଭାବେ ଆୟ କରି ଗୁରୁତ୍ୱପୂର୍ଣ୍ଣ ମେଣ୍ଟାନ୍ତି । ନିମ୍ନ ସାରଣୀ ୫.୧୩ ରେ ଲୋକମାନଙ୍କର ବୃତ୍ତି ସଂପର୍କିତ ତଥ୍ୟ ପ୍ରଦାନ କରାଯାଇଛି ।

ସାରଣୀ ୫.୧୩ ଗ୍ରାମ ଅନୁସାରେ ପାରିବାରିକ ବୃତ୍ତି ବିଭାଜନ

ଗ୍ରାମର ନାମ	ଚାକିରି	ବ୍ୟବସାୟ	ଦିନ ମଜୁରିଆ	ବୃତ୍ତିଶୀଳ	ଅବସରପ୍ରାପ୍ତ	ଅନ୍ୟାନ୍ୟ	ମୋଟ
କପୁରସିଙ୍ଗ	୧	୨	-	୫	୧	୧	୧୦
%	୧୦.୦	୨୦.୦	-	୫୦.୦	୧୦.୦	୧୦.୦	୧୦୦
କୋଳଥପଙ୍ଗୀ	୧	୨	-	୬	୧	୧	୧୧
%	୯.୧	୧୮.୨	-	୫୫.୫	୯.୧	୯.୧	୧୦୦
ଖମାରନୁଆଁ	୩	୫	୨	୧୦	୨	୨	୨୩
%	୧୩.୦	୧୭.୫	୮.୭	୪୩.୫	୮.୭	୮.୭	୧୦୦
ମୋଟ	୫	୮	୨	୨୧	୫	୫	୫୫
%	୧୧.୩	୧୮.୨	୫.୫	୫୭.୭	୯.୧	୯.୧	୧୦୦

୫.୫.୮. ପାରିବାରିକ ଆୟ ଆଧାରରେ ବିଭାଜନ

ଗୋଟିଏ ପରିବାରର ବାର୍ଷିକ ଆୟରୁ ତାର ଜୀବନଧାରଣାର ମାନ ଖର୍ଚ୍ଚର ଧାରା ସଂଚୟର କ୍ଷମତା ଇତ୍ୟାଦି ଜଣାପଡ଼ିଥାଏ । ଯାହାକି ଜଣେ ବ୍ୟକ୍ତିର ଅର୍ଥନୈତିକ ଅବସ୍ଥାକୁ ସୂଚାଇଥାଏ । ତେଣୁ ଆମକୁ ଲୋକମାନଙ୍କର ବାର୍ଷିକ ଆୟକୁ ଅଧ୍ୟୟନ ମଧ୍ୟକୁ ଆଣିବାକୁ ପଡ଼ିଥିଲା । ପ୍ରାଥମିକ ସ୍ତରରୁ ଯାହା ଜଣାପଡ଼େ ୨୧ଟି ପରିବାର ୧ ଲକ୍ଷରୁ

୨.୫ ଲକ୍ଷକୃଷିରୁ, ୫ଟି ପରିବାର ଚାକିରି କରି ୧.୫ ଲକ୍ଷ ରୁ ୬ ଲକ୍ଷ ଓ ୮ଟି ପରିବାର ବ୍ୟବସାୟ କରି ୧ ଲକ୍ଷରୁ ୩ ଲକ୍ଷ ଆୟ କରୁଛନ୍ତି । ନିମ୍ନ ସାରଣୀ ୫.୧୪ ରେ ଲୋକମାନଙ୍କର ବୃତ୍ତି ସଂପର୍କିତ ତଥ୍ୟ ପ୍ରଦାନ କରାଯାଇଛି ।

ସାରଣୀ ୫.୧୪ ଗ୍ରାମ ଅନୁସାରେ ବାର୍ଷିକ ପାରିବାରିକ ଆୟ

ଗ୍ରାମର ନାମ	କୃଷି	ପଶୁପାଳନ	ମାଛଚାଷ	ଚାକିରି	ମଜୁରି	ବ୍ୟବସାୟ	ଅନ୍ୟାନ୍ୟ
କପୁରସିଙ୍ଗ	୫	-	-	୧	-	୨	୨
ଆୟ (ଟଙ୍କା)	୧ ଲକ୍ଷରୁ ୨.୫ ଲକ୍ଷ	-	-	୧.୫ ଲକ୍ଷ ରୁ ୬ ଲକ୍ଷ	-	୧ ଲକ୍ଷରୁ ୩ ଲକ୍ଷ	୦.୫ ରୁ ୧.୫ ଲକ୍ଷ
କୋଳଥପଙ୍ଗୀ	୬	-	-	୧	-	୨	୨
ଆୟ (ଟଙ୍କା)	୧ ଲକ୍ଷରୁ ୨.୫ ଲକ୍ଷ	-	-	୧.୫ ଲକ୍ଷ ରୁ ୬ ଲକ୍ଷ	-	୧ ଲକ୍ଷରୁ ୩ ଲକ୍ଷ	୦.୫ ରୁ ୧.୫ ଲକ୍ଷ
ଖମାରନୁଆଁ	୧୦	-	-	୩	୨	୪	୪
ଆୟ (ଟଙ୍କା)	୧ ଲକ୍ଷରୁ ୨.୫ ଲକ୍ଷ	-	-	୧.୫ ଲକ୍ଷ ରୁ ୬ ଲକ୍ଷ	୦.୫ ରୁ ୧.୫ ଲକ୍ଷ	୧ ଲକ୍ଷରୁ ୩ ଲକ୍ଷ	୦.୫ ରୁ ୧.୫ ଲକ୍ଷ
ମୋଟ	୨୧	-	-	୫	୨	୮	୮

୫.୪.୯.ପାରିବାରିକ ବ୍ୟୟ ଆଧାରରେ ବିଭାଜନ

ସାମାଜିକ-ଅର୍ଥନୈତିକ ବିଶ୍ଳେଷଣର ଏକ ଅଂଶ ସ୍ୱରୂପ ପ୍ରଭାବିତ ପରିବାରଙ୍କ ଜୀବନ ଧାରଣରମାନକୁ ବୁଝିବା ପାଇଁ ବିଭିନ୍ନ ବାବଦକୁ ଗତବର୍ଷ ହୋଇଥିବା ଖର୍ଚ୍ଚର ତଥ୍ୟ ସଂଗ୍ରହ କରା ଯାଇଥିଲା । ଅଧ୍ୟୟନଦଳ ମୁଖ୍ୟତଃ ପାରିବାରିକ ଖର୍ଚ୍ଚର ବିଭିନ୍ନ ଦିଗ ଯଥା- ଖାଦ୍ୟପାଇଁ ଖର୍ଚ୍ଚ ଏବଂ ଅଣଖାଦ୍ୟପାଇଁ ଖର୍ଚ୍ଚର ତଥ୍ୟ ସଂଗ୍ରହ ଏବଂ ବିଶ୍ଳେଷଣ କରି ଆୟ ଏବଂ ବ୍ୟୟ ମଧ୍ୟରେ ଥିବା ସହସଂପର୍କକୁ ସ୍ଥାପିତ କରିବା ପାଇଁ ଚେଷ୍ଟା କରାଯାଇଛି । ସଂଗୃହୀତ ତଥ୍ୟ ମୁତାବକ ୧୬ଟି ପରିବାରଅନୁମାନିକ ମାସିକ ଖର୍ଚ୍ଚ ୫୦୦୦ ରୁ ୧୦୦୦୦ ଟଙ୍କା ୨୮ଟି ପରିବାର ଅନୁମାନିକ ମାସିକ ଖର୍ଚ୍ଚ ୧୦୦୦୦ରୁ ଅଧିକ ଟଙ୍କା ଖର୍ଚ୍ଚ କରିଥାଆନ୍ତି । ନିମ୍ନ ସାରଣୀ ୫.୧୫ରେ ସବିଶେଷ ତଥ୍ୟ ଉପସ୍ଥାପିତ ହୋଇଛି ।

ସାରଣୀ ୫.୧୫ ଗ୍ରାମ ଅନୁସାରେ ମାସିକ ପାରିବାରିକ ବ୍ୟୟ

ଗ୍ରାମର ନାମ	ନଂ ଏବଂ %	୧୦୦୦ ରୁ କମ	୧୦୦୦-୨୦୦୦	୨୦୦୦-୩୦୦୦	୩୦୦୦-୪୦୦୦	୪୦୦୦-୧୦୦୦୦	୧୦୦୦୦ ରୁ ଉର୍ଦ୍ଧ	ମୋଟ
କପୁରସିଙ୍ଗ	ନଂ	-	-	-	-	୪	୬	୧୦
	%	-	-	-	-	୪୦.	୬୦	୧୦୦
କୋଳଥପଙ୍ଗୀ	ନଂ	-	-	-	-	୫	୬	୧୧
	%	-	-	-	-	୪୫.୪୫	୫୪.୫୪	୧୦୦

ଖମାରନୁଆଁ	ନଂ	-	-	-	-	୭	୧୬	୨୩
	%	-	-	-	-	୩୦.୪	୬୯.୬	୧୦୦
ମୋଟ	ନଂ	-	-	-	-	୧୬	୨୮	୪୪
	%	-	-	-	-	୩୬.୩୬	୬୩.୬୩	୧୦୦

ସାରଣୀ ୫.୧୬ ପ୍ରଭାବିତ ପରିବାର ଗୁଡ଼ିକର ଖାଦ୍ୟ ବାବଦକୁ ହାରାହାରି ମାସିକ ଖର୍ଚ୍ଚ

ଗ୍ରାମର ନାମ	ନଂ ଏବଂ %	୧୦୦୦ ରୁ କମ	୧୦୦୦-୨୦୦୦	୨୦୦୦-୩୦୦୦	୩୦୦୦-୫୦୦୦	୫୦୦୦-୧୦୦୦୦	୧୦୦୦୦ ରୁ ଊର୍ଦ୍ଧ୍ୱ	ମୋଟ
କପୁରସିଙ୍ଗ	ନଂ	-	-	-	୬	୩	୧	୧୦
	%	-	-	-	୬୦	୩୦	୧୦	୧୦୦
କଳଥପୋଇଁ	ନଂ	-	-	-	୬	୪	୧	୧୧
	%	-	-	-	୫୪.୫୪	୩୬.୩୬	୯.୧	୧୦୦
ଖମାର ନୁଆଁ	ନଂ	-	-	-	୧୦	୧୦	୩	୨୩
	%	-	-	-	୪୩.୫	୪୩.୫	୧୩.୦	୧୦୦
ମୋଟ	ନଂ	-	-	-	୨୨	୧୭	୫	୪୪
	%	-	-	-	୫୦.୦	୩୮.୬	୧୧.୪	୧୦୦

ପୁନଶ୍ଚ ପ୍ରଭାବିତ ପରିବାର ଗୁଡ଼ିକର ଖାଦ୍ୟ ବାବଦକୁ ଖର୍ଚ୍ଚ ବିବରଣୀର ତଥ୍ୟ ବିଶ୍ଳେଷଣରୁ ଯାହା ଜଣାଯାଏ, ୨୨ଟି ପରିବାରଙ୍କର ହାରାହାରି ମାସିକ ଖର୍ଚ୍ଚ ୩୦୦୦/- ରୁ ୫୦୦୦/- ଖାଦ୍ୟ ବାବଦକୁ ମାସିକଖର୍ଚ୍ଚ ଥିବାବେଳେ ୫୦୦୦/- ରୁ ୧୦୦୦୦/- ୧୭ ଟି ପରିବାର ଓ ୧୦୦୦୦/- ରୁ ଅଧିକ ଖର୍ଚ୍ଚ ପରିବାର ଖର୍ଚ୍ଚ କରିଥାନ୍ତି । ଉପରୋକ୍ତ ସାରଣୀ ୫.୧୬ତଥ୍ୟ ପ୍ରଦାନ କରାଗଲା ।

୫.୪.୧୦. ପ୍ରଭାବିତ ପରିବାରଙ୍କ ଗୃହର ସ୍ଥିତି

ଭୂମି ଅଧିଗ୍ରହଣ ସଂପର୍କିତ ପ୍ରଭାବ ଅଧ୍ୟୟନ ପାଇଁ ପ୍ରଭାବିତଙ୍କ ଗୃହର ସ୍ଥିତି ଆକଳନ ଗୁରୁତ୍ୱପୂର୍ଣ୍ଣ ଅଟେ । ପ୍ରଭାବିତ ପରିବାରଙ୍କ ଗୃହ ଗୁଡ଼ିକୁ ଯାଇ ସର୍ବେକ୍ଷଣକାରୀମାନେ ବ୍ୟକ୍ତିଗତ ଭାବରେ ପରଖିଥିଲେ । ତଥ୍ୟରୁ ଯାହା ଜଣାଯାଏ ସମସ୍ତ ପ୍ରଭାବିତ ପରିବାର ନିଜଘରେ ରହୁଛନ୍ତି । ଦେଖାଗଲା ଯେ ଅଧିକାଂଶ ପରିବାର (୮୪.୧%) ଲଟାଓ ସିମେଣ୍ଟ ଘରେ ରହୁଥିବାବେଳେ ୧୫.୯% ପରିବାର କାଦୁଅ ଓ ଲଟା ଘରେ ରହୁଛନ୍ତି । ସେହିପରି ଛାତକୁ ଦେଖିଲେ ୨୯ଟି ପରିବାରର ପକ୍କାଛାତଘର ଥିବାବେଳେ ୭ଟି ପରିବାର ଘର ଟାଳାଳ ଓ ଖପର ଆଛାଦିତ । ଘରର ସର୍ବିଶେଷ ତଥ୍ୟ ନିମ୍ନ ସାରଣୀ ୫.୧୭ରେ ପ୍ରଦତ୍ତ ହୋଇଛି ।

(କ) କାନ୍ଥର ଗଠନ: ସାରଣୀ ୫.୧୭ ବାସଗୃହର ସ୍ଥିତି

ଗ୍ରାମ	ନଂ ଓ %	କାଦୁଅ	କାଦୁଅ ଏବଂ ବାଉଁଶ	କାଦୁଅ ଓ ଲଗା	ଲଗା ଓ ସିମେଟ	ମୋଟ
କପୁରସିଙ୍ଗ	ନଂ	-	-	୨	୮	୧୦
	%	-	-	୨୦	୮୦	୧୦୦
କୋଳଥପୋଳୀ	ନଂ	-	-	୨	୯	୧୧
	%	-	-	୧୮.୨	୮୧.୮	୧୦୦
ଖମାରନୁଆଁ	ନଂ	-	-	୩	୨୦	୨୩
	%	-	-	୧୩.୦	୮୭.୦	୧୦୦
ମୋଟ	ନଂ	-	-	୭	୩୭	୪୪
	%	-	-	୧୫.୯	୮୪.୧	୧୦୦

(ଖ) ଛାତର ଗଠନ:

ଗ୍ରାମ	ନଂ ଓ %	ଚାଳ/ଛପର	ଆକବେଷ୍ଟର	ଚାଉଳ	କଂକ୍ରିଟ ଛାତ	ମୋଟ
କପୁରସିଙ୍ଗ	ନଂ	-	୨	୨	୬	୧୦
	%	-	୨୦	୨୦	୬୦	୧୦୦
କଳଥପୋଳୀ	ନଂ	-	୨	୨	୭	୧୧
	%	-	୧୮.୧୮	୧୮.୧୮	୬୩.୬୩	୧୦୦
ଖମାର ନୁଆଁ	ନଂ	-	୪	୩	୧୬	୨୩
	%	-	୧୭.୪	୧୩.୦	୬୯.୬	୧୦୦
ମୋଟ	ନଂ	-	୮	୭	୨୯	୪୪
	%	-	୧୮.୧୮	୧୫.୯	୬୫.୯	୧୦୦

୫.୪.୧୧. ଗୃହ ଆସବାସପତ୍ର

ଘରକରଣା ସଂପତ୍ତି ପରିବାର ଆର୍ଥିକ ସ୍ଥିତିର ମୂଲ୍ୟ ବୃଦ୍ଧି କରେ । ତେଣୁ ପ୍ରଭାବିତ ପରିବାର ଗୁଡ଼ିକର ସୁଛଳତା ବର୍ଦ୍ଧିକରଣ କଲା ବେଳେ ଗୃହ ସଂପତ୍ତି ଗୁଡ଼ିକର ତାଲିକାକୁ ବିଚାରକୁ ନିଆଯାଇଥିଲା । ଅନୁଧ୍ୟାନରୁ ଜଣାପଡ଼ିଲା ଯେ କିଛି ପ୍ରଭାବିତ ପରିବାରଙ୍କ ପାଖରେ ବିଭିନ୍ନ ପ୍ରକାରର ଗୃହ ଆସବାସପତ୍ର ଯଥା- ଟି.ଭି, ମୋବାଇଲଫୋନ୍, ସାଇକେଲ ଏବଂ ଦୁଇଚକିଆ ଯାନ ଇତ୍ୟାଦି ଅଛି । ତଥ୍ୟ ମୁତାବକ ରୋଷେଇ ସରଞ୍ଜାମ ଏବଂ ଗହଣା ଏକ ସାଧାରଣ ସମ୍ପତ୍ତି ଭାବରେ କିଛି ଘରେ ରହିଛି । ଉପରୋକ୍ତ ତଥ୍ୟରୁ ଯାହା ଜଣାଯାଏ ପ୍ରଭାବିତ ପରିବାର ଗୁଡ଼ିକର ଜୀବନ ଧାରଣର ମାନ ସେତେ ଭଲ ଅଛି । ନିମ୍ନ ସାରଣୀ ୫.୧୮ରେ ସବିଶେଷ ତଥ୍ୟ ପ୍ରଦତ୍ତ ହେଲା ।

ସାରଣୀ ୫.୧୮ ଗୃହ ଆସବାସପତ୍ର

ଆସବାସପତ୍ର	କପୁରସିଙ୍ଗ		କୋଳଥପଙ୍ଗୀ		ଖମାରନୁଆଁ	
	ନଂ	%	ନଂ	%	ନଂ	%
ଚିଡ଼ି	୧୦	୧୦୦	୧୧	୧୦୦	୨୩	୧୦୦.
ଫୁଲ୍	୬	୬୦	୭	୬୩.୬	୧୪	୬୦.୮
ମୋବାଇଲ୍ ଫୋନ୍	୧୦	୧୦୦	୧୧	୧୦୦	୨୩	୧୦୦
ସାଇକେଲ	୧୦	୧୦୦	୧୧	୧୦୦	୨୩	୧୦୦
ଦୁଇ ଚକିଆ ଯାନ	୮	୮୦	୯	୮୧.୮	୧୮	୭୮.୩
ଚାରି ଚକିଆ ଯାନ	୨	୨୦	୨	୧୮.୨	୪	୧୭.୪
ଏଲ୍.ପି.ଜି. ଗ୍ୟାସ୍	୧୦	୧୦୦	୧୧	୧୦୦	୨୩	୧୦୦
ବାସନକୂସନ	୧୦	୧୦୦	୧୧	୧୦୦	୨୩	୧୦୦
ଅଳଙ୍କାର	୧୦	୧୦୦	୧୧	୧୦୦	୨୩	୧୦୦
ଅନ୍ୟାନ୍ୟ ଆସବାସପତ୍ର	-	-	-	-	-	-

୫.୪.୧୨ ସ୍ୱାସ୍ଥ୍ୟ ଯତ୍ନଶୀଳତା ପାଇଁ ବ୍ୟବହାରରେ ପରିବର୍ତ୍ତନ

ପ୍ରଭାବିତ ପରିବାରଙ୍କର ସ୍ୱାସ୍ଥ୍ୟ ସ୍ଥିତିକୁ ଜାଣିବା ପାଇଁ ଭୋଗିଥିବା ରୋଗର ପ୍ରକାର ଏବଂ ନେଇଥିବା ଚିକିତ୍ସା ପଦ୍ଧତିକୁ ମାପକ ଭାବରେ ନିଆ ଯାଇଥିଲା । ଅସୁସ୍ଥତାର ପ୍ରକାରକୁ ଜାଣିବା ପାଇଁ ରୋଗର ପ୍ରକୋପ ଏବଂ ପ୍ରଭେଦକୁ ବିଚାରକୁ ନିଆଯାଇଛି । ଆପଣେଇଥିବା ଚିକିତ୍ସା ପଦ୍ଧତି ବୁଝିବା ପାଇଁ ସ୍ୱାସ୍ଥ୍ୟସେବା ପ୍ରଦାନକାରୀ ଅନୁଷ୍ଠାନ ମାନଙ୍କ ସହିତ ଥିବା ସମ୍ପର୍କ/ଯୋଗାଯୋଗକୁ ପରଖା ଯାଇଥିଲା । ଯଦିଓ ଅଂଚଳର ଲୋକମାନେ ଜିଲ୍ଲା ମୁଖ୍ୟାଳୟଠାରୁ ୧୫ କି.ମି. ଦୂରରେ ରହୁଥିଲେ ତେଣୁ ଆଖପାଖ ଅଂଚଳରେ ଥିବା ବିଭିନ୍ନ ସ୍ୱାସ୍ଥ୍ୟ ଅନୁଷ୍ଠାନ ଏବଂ ସେବା ସହିତ ଭଲ ଭାବରେ ପରିଚିତ ଥିଲେ । ତଥ୍ୟ ମୁତାବକ ୧୦ଟି ପ୍ରଭାବିତ ପରିବାର ସରକାରୀ ପ୍ରାଥମିକ ସ୍ୱାସ୍ଥ୍ୟ ଅନୁଷ୍ଠାନମାନଙ୍କ ସହିତ ଜଡ଼ିତ ଥିବା ବେଳେ ୭ଟି ପ୍ରଭାବିତ ପରିବାର ଗୋଷ୍ଠୀ ଚିକିତ୍ସାଳୟ ଉପରେ ନିର୍ଭରଶୀଳ ହୋଇଛନ୍ତି । ବିଶେଷ କରି ଏହି ଜିଲ୍ଲାରେ ଓଡ଼ିଶାର ବଡ଼ ଡାକ୍ତରଖାନା ଏସ. ସି. ବି. ମେଡିକାଲ କଲେଜ ମାତ୍ର ୧୮ କି.ମି. ଦୂରତା ହେଉଥିବାରୁ ୧୯ ଟି ପରିବାର ସରକାରୀ ଓ ୮ଟି ପରିବାର ବେସରକାରୀ ଚିକିତ୍ସା ନେଉଥିବାର ଦେଖାଯାଏ ।

ସାରଣୀ ୫.୧୯ ଆନୁଷ୍ଠାନିକ ସ୍ୱାସ୍ଥ୍ୟ କେନ୍ଦ୍ରର ଉପଲବ୍ଧତା

ଗ୍ରାମ ନାମ	ପ୍ରାଥମିକ ସ୍ୱାସ୍ଥ୍ୟ କେନ୍ଦ୍ର	ଗୋଷ୍ଠି ସ୍ୱାସ୍ଥ୍ୟ କେନ୍ଦ୍ର	ଜିଲ୍ଲା ଡାକ୍ତରଖାନା	ବେସରକାରୀ ଡାକ୍ତରଖାନା	ଅନ୍ୟାନ୍ୟ	ମୋଟ
କପୁରସିଙ୍ଗ	୩	୨	୪	୧	-	୧୦
%	୩୦	୨୦	୪୦	୧୦	-	୧୦୦
କୋଳଥପଙ୍ଗୀ	୩	୨	୫	୧	-	୧୧

%	୨୭.୨୭	୧୮.୧୮	୪୫.୪୫	୯.୧	-	୧୦୦
ଖମାରନୁଆଁ	୪	୩	୧୦	୬	-	୨୩
%	୧୭.୪	୧୩.୦	୪୩.୫	୨୬.୧	-	୧୦୦
ମୋଟ	୧୦	୭	୧୯	୮	-	୪୪
	୨୨.୭	୧୫.୯	୪୩.୨	୧୮.୨	-	୧୦୦

୫.୪.୧୩ ପ୍ରଭାବିତ ଅଂଚଳରେ ସ୍ୱୟେଦନଶୀଳତାର ସ୍ଥିତି

ନ୍ୟାୟୋଚିତ କ୍ଷତିପୂରଣ ଅଧିକାର ଏବଂ ଭୂ-ଅର୍ଜନ, ପୁନର୍ବାସ ଓ ଅଇଥାନ କ୍ଷେତ୍ରରେ ସୁଚ୍ଛତା ଆଇନ - ୨୦୧୩ ଅନୁସାରେ ମହିଳା, ଶିଶୁ, ବୁଦ୍ଧ/ବୃଦ୍ଧା, ଭିନ୍ନକ୍ଷମ, ବିଧବା, ମହିଳା ମୁଖ୍ୟ, ଏବଂ ଅନ୍ୟାନ୍ୟ ସାମାଜିକ/ଆର୍ଥିକ ଦୁର୍ବଳଶ୍ରେଣୀର ଲୋକଙ୍କୁ ସ୍ୱୟେଦନଶୀଳ ଗୋଷ୍ଠି କୁହାଯାଏ । ପ୍ରକୃତ ଅଂଚଳରେ ଯଦି ଏହି ଧରଣର ଲୋକମାନେ ଥାଆନ୍ତି ତେବେ ଅଧିକ ଭାବରେ ପ୍ରଭାବିତ ହେବାର ସମ୍ଭାବନା ଥାଏ । ତେଣୁ ଅଧ୍ୟୟନ ସମୟରେ ଏହି ଗୋଷ୍ଠିକୁ ଚିହ୍ନଟ କରିବା ପାଇଁ ବିଶେଷ ଧ୍ୟାନ ଦିଆଯାଇ ଅଛି । ତଥ୍ୟରୁ ଜଣାଯାଏ ଯେ କେବଳ ଗୋଟିଏ ପ୍ରଭାବିତ ପରିବାର ପରିବାର ଅଛି । ସ୍ୱୟେଦନଶୀଳ ଗୋଷ୍ଠୀର ସବିଶେଷ ବିବରଣୀ ନିମ୍ନ ସାରଣୀରେ ଉଲ୍ଲେଖ କରାଯାଇଛି ।

ସାରଣୀ ୫.୨୦ ପ୍ରଭାବିତ ଅଂଚଳରେ ସ୍ୱୟେଦନଶୀଳତାର ସ୍ଥିତି

ଗ୍ରାମର ନାମ	ହରିଜନ	ଆଦିବାସୀ	ମହିଳା ମୁଖ୍ୟ ପରିବାର	ଭିନ୍ନକ୍ଷମ ପରିବାର			ବାର୍ଦ୍ଧକ୍ୟବସ୍ଥା
				ଶାରୀରୀକ	ମାନସିକ	ଦୃଷ୍ଟିଶକ୍ତି	
କପୁରସିଙ୍ଗ	୦୧	-	-	-	-	-	-
କୋଳଥପଙ୍ଗୀ	-	-	-	-	-	-	-
ଖମାରନୁଆଁ	-	-	-	-	-	-	-
ମୋଟ	୦୧	-	-	-	-	-	-

୫.୪.୧୪. ପ୍ରଭାବିତ ପରିବାରଙ୍କ ଭୂ-ସଂପତ୍ତି

ଭାରତରେ ଗ୍ରାମୀଣ ସମାଜ ପାଇଁ ଜମି ଏକ ସାମାଜିକ ପ୍ରତିଷ୍ଠା ଭାବରେ ବିବେଚନା କରାଯାଇଥାଏ । ଯଦିଓ ଏକ କୃଷକ ପରିବାର ପାଇଁ ଏହା ପେଟପାଟଣାର କଥା ହୋଇଥାଏ, ତେଣୁ ଜମି ଯେ କେବଳ ଏକ ସମ୍ପତ୍ତି ତାହା ନୁହେଁ ଏହା ବ୍ୟକ୍ତିର ଭାବାବେଗ ସହିତ ଜଡ଼ିତ, ବିଶେଷ କରି ଯେତେବେଳେ ଜମି ଅଧିଗ୍ରହଣ କଥା ଆସେ, ସେତେବେଳେ ଅଧ୍ୟୟନ ଦଳ ପ୍ରଭାବିତ ପରିବାରଙ୍କ ଜମି ଧାରଣର ସ୍ଥିତିକୁ ଅନୁଧ୍ୟାନ କରେ, ଏହା ଜଣାଗଲା ଯେ ତାଙ୍କ ନିକଟରେ ଥିବା ୩୯.୦୩୬ ଏକର ଜମି ବ୍ୟକ୍ତିଗତ ମାଲିକାନାରେ ଅଛି ଏବଂ ସେଥିରୁ ୧୩.୧୦୦ ଏକର ପ୍ରଭାବିତ ହେବ । ତଥ୍ୟରୁ ଜଣାଗଲା ଯେ ଗ୍ରାମରେ ଜମିର ତଥ୍ୟ ତଳ ସାରଣୀ ୫.୨୧ରେ ପ୍ରଦତ୍ତ ହେଲା ।

ସାରଣୀ ୫.୨୧ ଜମିର ପ୍ରକାର

ଗ୍ରାମ ନାମ	ମୋଟ ଜମି	ବ୍ୟକ୍ତିଗତ ଜମି	ସରକାରୀ ଜମି	ଧାର୍ମିକ ଅନୁଷ୍ଠାନ ଜମି	ସର୍ବସାଧାରଣ ଜମି	ଜଙ୍ଗଲ ଜମି	ଅନ୍ୟାନ୍ୟ
କପୁରସିଙ୍ଗ	୮.୫୪୦	୩.୫୨୦	-	-	-	--	-
କୋଳଥପଙ୍ଗୀ	୮.୮୯୦	୨.୯୮୦	-	-	-	-	-
ଖମାରନୁଆଗାଁ	୨୨.୫୬୬	୬.୬୦୦	-	-	-	-	-
ମୋଟ	୩୯.୦୩୬	୧୩.୧୦୦	-	-	-	-	-

ପୁନଶ୍ଚ ଜମିର ବ୍ୟବହାର ପ୍ରକାର ଅନୁଧ୍ୟାନରୁ ଜଣାଗଲା ଯେ ୧୦୦% (୯୬.୪୧% ଏକର ବ୍ୟକ୍ତିଗତ ଜମି ଚାଷପାଇଁ ବ୍ୟବହାର କରାଯାଉଅଛି, ସେଥିରୁ (୩.୫୮%)ଘରବାରୀ ହିସାବରେ ରହିଛି । ତଥ୍ୟ ନିମ୍ନ ସାରଣୀ ୫.୨୨ରେ ପ୍ରଦତ୍ତ ହୋଇଛି ।

ସାରଣୀ ୫.୨୨ ପ୍ରଭାବିତ ଜମିର ବ୍ୟବହାର

ଗ୍ରାମ ନାମ	ମୋଟ ବ୍ୟକ୍ତିଗତ ଜମି	ଚାଷ ଜମି	ଫଳ ବଗିଚା	ଘରବାରୀ	ବ୍ୟବସାୟିକ	ଜଙ୍ଗଲ	ପତିତ	ଅନ୍ୟାନ୍ୟ
କପୁରସିଙ୍ଗ	୩.୫୨୦	୩.୨୬୦	-	୦.୨୫୦	-	-	-	-
%	୧୦୦	୮୨.୮୯	-	୭.୧୦	-	-	-	-
କୋଳଥପଙ୍ଗୀ	୨.୯୮୦	୨.୬୬୦	-	୦.୩୨୦	-	-	-	-
%	୧୦୦	୯୨.୬୧	-	୧୦.୩୮	-	-	-	-
ଖମାରନୁଆଗାଁ	୬.୬୦୦	୬.୬୦୦	-	-	-	-	-	-
%	୧୦୦	୧୦୦	-	-	-	-	-	-
ମୋଟ	୧୩.୧୦୦	୧୩.୬୩୦	-	୦.୫୭୦	-	-	-	-
	୧୦୦	୯୬.୪୧	-	୩.୫୮	-	-	-	-

ସାମାଜିକ ପ୍ରଭାବ ଏବଂ ପାରିବାରିକ ଉପଲକ୍ଷି

ଉନ୍ନତ ମୂଳକ ଯୋଜନା ଗୁଡ଼ିକର ପ୍ରଭାବ ଭିନ୍ନ ଭିନ୍ନ ପ୍ରକାରର ପରିଲକ୍ଷିତ ହୋଇଥାଏ । ତେଣୁ ଏକ ସୁନିଶ୍ଚିତ ପ୍ରତିକାରାତ୍ମକ ଯୋଜନା ପ୍ରସ୍ତୁତ ପାଇଁ ଏହାର ପ୍ରତିକୂଳ ପ୍ରଭାବକୁ ଆଗୁଆ ଚିହ୍ନଟ କରିବା ନିହାତି ଜରୁରୀ ଅଟେ । ଜାତୀୟ ରାଜପଥ-୫୫ ଠାରୁ ଅଲଗାରେ କମ୍ପାନୀ ପର୍ଯ୍ୟନ୍ତ ନୂତନ ରାସ୍ତା ନିର୍ମାଣ ପ୍ରକଳ୍ପ ପାଇଁ ଆବଶ୍ୟକ ଜମି ଅଧିଗ୍ରହଣର ପ୍ରଭାବ ଆକଳନରେ ବିଭିନ୍ନ ପ୍ରକାରର ପି.ଆର.ଏ. କୌଶଳ ଅବଲମ୍ବନ କରାଯାଇଛି । ଯଦିଓ କାର୍ଯ୍ୟକାରୀ ସଂସ୍ଥା ଦ୍ଵାରା ପ୍ରକଳ୍ପ ସଂଲଗ୍ନ ଗୋଷ୍ଠୀ ଉପରେ ପ୍ରଭାବ କମାଇବା ପାଇଁ ବିଭିନ୍ନ ପଦକ୍ଷେପ ନିଆଯାଇଛି । ତଥାପି ଗୋଷ୍ଠୀ ଉପରେ ପ୍ରକଳ୍ପ ପ୍ରଭାବକୁ ସଠିକ ଭାବରେ ଚିହ୍ନଟ କରି ଏକ ଉପଯୁକ୍ତ ପ୍ରତିକାରାତ୍ମକ ଯୋଜନା ପ୍ରସ୍ତୁତ କରିବା ଜରୁରୀ ଅଟେ । ମୂଳତଃ ସାମାଜିକ ପ୍ରଭାବ ବିଶ୍ଳେଷଣର ଦିଗଗୁଡ଼ିକ ହେଲା:

ସାମାଜିକ-ସାଂସ୍କୃତିକ ପ୍ରଭାବ

- ସାମାଜିକ ସହଯୋଗ
- ଗୋଷ୍ଠୀ ସଂହତି
- ମହିଳା ଭାଗିଦାରିତା

ପରିବେଶ ଉପରେ ପ୍ରଭାବ

- ଜଙ୍ଗଲ
- ଜୈବ ବିବିଧତା
- ଉଦ୍ଭିଦ ଜଗତ
- ପ୍ରଦୂଷଣ

ସାମାଜିକ ପ୍ରଭାବ ଆକଳନ

ଅର୍ଥନୈତିକ ପ୍ରଭାବ

- ଆବାସ ସ୍ଥଳ
- କୃଷି
- ଆସବାସ ପତ୍ର
- ବ୍ୟବସାୟ
- ଜୀବନ ଜୀବିକା
- ସର୍ବସାଧାରଣ ସଂପତ୍ତି

ସର୍ବସାଧାରଣ ଜାଗା/ଭିଡ଼ିଭୂମି

ଉପରେ ପ୍ରଭାବ

- ରାସ୍ତାଘାଟ
- ସ୍କୁଲ କଲେଜ
- ବିଦ୍ୟୁତ୍ ଝୁଂଟ
- ନାଳ ନର୍ଦ୍ଦମା
- ଜଳ ଯୋଗାଣ

୬.୧ ସାମାଜିକ ପ୍ରଭାବ ଚିହ୍ନଟ ପାଇଁ ପ୍ରଣାଳୀ

ସାମାଜିକ ପ୍ରଭାବ ଆକଳନ ପ୍ରକ୍ରିୟା ଦ୍ୱାରା ପ୍ରଭାବିତ ଅଂଚଳରେ ମିଳୁଥିବା ସମ୍ବଳ, ସେବା ଏବଂ ଜୀବନ ଧାରଣର ମାନ ତଥା ପରିବେଶ ଇତ୍ୟାଦି କିପରି ପ୍ରକୃତ କାର୍ଯ୍ୟକାରୀ ହେବା ପରେ ପ୍ରଭାବିତ ହୁଏ, ସେ ବିଷୟରେ ଆମକୁ ଜଣାଇଥାଏ । ଉଭୟ ପ୍ରତ୍ୟକ୍ଷ ଏବଂ ପରୋକ୍ଷ ଭାବରେ ପ୍ରଭାବିତ ଘଟଣାକୁ ଜାଣିବା ପାଇଁ ଆମେ ଲୋକଙ୍କ ସାହାଯ୍ୟ ନେଇ ପ୍ରଣାଳୀଗୁଡ଼ିକ ଅନୁସରଣ କରିଥିଲୁ ।

- ଗୃହ ସର୍ବେକ୍ଷଣ (ସମସ୍ତ ପ୍ରଭାବିତ ପରିବାର)
- ସ୍ଥାନୀୟ ଲୋକଙ୍କ ସହିତ ଆଲୋଚନା
- ସ୍ଥାନୀୟ ଲୋକ ପ୍ରତିନିଧି ଏବଂ ନେତୃସ୍ଥାନୀୟ ଲୋକଙ୍କ ସହ ଆଲୋଚନା ।
- ବିଭାଗୀୟ ସରକାରୀ/କର୍ମଚାରୀ, ପ୍ରକୃତ କାର୍ଯ୍ୟକାରୀ ସଂସ୍ଥା/ ଇଡୋକଭୁବନେଶ୍ୱର ଅଧିକାରୀଙ୍କ ସହ ଆଲୋଚନା ।

ସାଧାରଣତଃ ପ୍ରକଳ୍ପମାନଙ୍କ ଦ୍ୱାରା ଜମି ଅଧିଗ୍ରହଣ କାରଣରୁ ଅନେକ ସ୍ଥାନରେ ବିସ୍ଥାପନ ଏକ ମୁଖ୍ୟ ପ୍ରସଙ୍ଗ ହୋଇ ମୁଣ୍ଡ ଟେକିଥାଏ । ବିସ୍ଥାପନ କ୍ଷେତ୍ରରେ ସବୁଠାରୁ ବଡ଼ ସମସ୍ୟା ହେଲା ସଠିକ୍ ଏବଂ ନ୍ୟାୟୋଚିତ ଥଇଥାନ । ବର୍ତ୍ତମାନରଜାତୀୟ ରାଜପଥ-୫୫ ଠାରୁ ଅଲଗାଚେକ କମ୍ପାନୀ ପର୍ଯ୍ୟନ୍ତ ନୂତନ ରାସ୍ତା ନିର୍ମାଣ ପ୍ରକଳ୍ପ ନିର୍ମାଣ ଏବଂ ଉନ୍ନତକରଣ ଦ୍ୱାରା କୌଣସି ପରିବାର ବିସ୍ଥାପିତହେବେ ନାହିଁ । ତଥ୍ୟରୁ ଜଣାଯାଏ ଯେ ଅଧିଗ୍ରହଣ ହେବାକୁ ଥିବା ମୋଟ ୧୩.୧୦୦ ଏକର ବ୍ୟକ୍ତିଗତ ଜମି ପ୍ରକଳ୍ପ ଦ୍ୱାରା ପ୍ରଭାବିତ ହେବ । ପ୍ରକଳ୍ପର ବିଭିନ୍ନ ପର୍ଯ୍ୟାୟରେ ଘଟିବାକୁ ଥିବା ପ୍ରଭାବ ସଂପର୍କରେ ନିମ୍ନ ସାରଣୀରେ ଉଲ୍ଲେଖ କରାଗଲା ।

ସାରଣୀ ୬.୧ ପ୍ରକଳ୍ପର ବିଭିନ୍ନ ପର୍ଯ୍ୟାୟରେ ଘଟିବାକୁ ଥିବା ପ୍ରଭାବ

ପ୍ରଭାବ	ପ୍ରକଳ୍ପ ପର୍ଯ୍ୟାୟ	ପ୍ରଭାବର ପ୍ରକାର	ପ୍ରଭାବର ତାତ୍ପର୍ଯ୍ୟ
ଜମି ଏବଂ ଜମି ଅଧିକାରୀ ଜୀବିକା	ସବୁ ପର୍ଯ୍ୟାୟରେ	ସକରାତ୍ମକ	ସାମାନ୍ୟ
ନିଯୁକ୍ତି ଏବଂ ଅର୍ଥନୀତି	ସବୁ ପର୍ଯ୍ୟାୟରେ	ନକରାତ୍ମକ	ନଗଣ୍ୟ
ଆବାସିକ ଗୃହର କ୍ଷତି	ନିର୍ମାଣ ସମୟରେ	ନକରାତ୍ମକ	ନାହିଁ
ଗୋଷ୍ଠୀ ଭିତ୍ତିଭୂମି ଏବଂ ସେବା	ନିର୍ମାଣ ସମୟରେ	ନକରାତ୍ମକ	ନାହିଁ
ଗୋଷ୍ଠୀ ସୁରକ୍ଷା ଓ ନିରାପତ୍ତା	ନିର୍ମାଣ ସମୟରେ	ନକରାତ୍ମକ	ନଗଣ୍ୟ
ଗୋଷ୍ଠୀ ସ୍ୱାସ୍ଥ୍ୟ	ନିର୍ମାଣ ସମୟରେ	ନକରାତ୍ମକ	ନଗଣ୍ୟ
ପରିବେଶ	ନିର୍ମାଣ ସମୟରେ	ନକରାତ୍ମକ	ନଗଣ୍ୟ
ସ୍ଥାନାନ୍ତର	ନିର୍ମାଣ ସମୟରେ	ନକରାତ୍ମକ	ନାହିଁ

୧.୨ ଆର୍ଥିକ ଅବନତି ଜନିତ ବିପଦ ଆକଳନ

ପ୍ରକଳ୍ପ ପ୍ରଭାବିତ ଲୋକଙ୍କ ଆର୍ଥିକବିପତ୍ତିକୁ କମାଇବା ପାଇଁ ପ୍ରଥମେ ଏହାକୁ ପ୍ରୋତ୍ସାହିତ କରୁଥିବା କାରଣ ଗୁଡ଼ିକୁ ଚିହ୍ନଟ କରିବା ଦରକାର । ସେଗୁଡ଼ିକ ହେଲା ।

ଭୂମିହୀନ: ପ୍ରସ୍ତାବିତ ଜମି ଅଧିଗ୍ରହଣ ଦ୍ୱାରା କେହି ଭୂମିହୀନ ହେବେ ନାହିଁ ।

ବେକାରି: ଉକ୍ତ ପ୍ରକଳ୍ପଦ୍ୱାରା କେହି ବୃତ୍ତି ହରାଇବାର ସମ୍ଭାବନା ନାହିଁ ।

ଗୃହହୀନ: ଉକ୍ତ ପ୍ରକଳ୍ପ ଦ୍ୱାରା କୌଣସି ପରିବାର ଗୃହହୀନ ହେବେ ନାହିଁ ।

ସର୍ବସାଧାରଣ ସଂପତ୍ତି ଅଧିକାରରୁ ବଞ୍ଚିତ: ଉକ୍ତ ପ୍ରକଳ୍ପଦ୍ୱାରା କୌଣସି ସର୍ବସାଧାରଣ ସଂପତ୍ତି କ୍ଷତିଗ୍ରସ୍ତ ହେବ ନାହିଁ ।

ଅତିଗରିବ ଶ୍ରେଣୀ: ଉକ୍ତ ପ୍ରକଳ୍ପ ଦ୍ୱାରା କେହି ଅତିଗରିବ ହେବେ ନାହିଁ ।

ଉପରୋକ୍ତ ଅନୁଶୀଳନରୁ ଜଣାଗଲା ଯେ ପ୍ରସ୍ତାବିତ ଜାତୀୟ ରାଜପଥ-୫୫ ଠାରୁ ଅଲଗାଟେକ କମ୍ପାନୀ ପର୍ଯ୍ୟନ୍ତ ନୂତନ ରାସ୍ତା ନିର୍ମାଣ ପ୍ରକଳ୍ପ ଦ୍ୱାରା କାହାରିକୁ କୌଣସି ବିପଦର ସମ୍ଭାବନା ନାହିଁ ।

୧.୩ ପ୍ରକଳ୍ପ ବିଷୟରେ ଧାରଣା

ଜାତୀୟ ରାଜପଥ-୫୫ ଠାରୁ ଅଲଗାଟେକ କମ୍ପାନୀ ପର୍ଯ୍ୟନ୍ତ ନୂତନ ରାସ୍ତା ନିର୍ମାଣ ପ୍ରକଳ୍ପ ସଂପର୍କରେ ପ୍ରାୟ ସମସ୍ତ ପରିବାର ଅବଗତ ଥିଲେ । ସର୍ତ୍ତେକ୍ଷଣ ସମୟରେ ଦେଇଥିବା ସେମାନଙ୍କର ମତାମତକୁ ନିମ୍ନ ସାରଣୀରେ ଉଲ୍ଲେଖ କରାଗଲା ।

ସାରଣୀ ୧.୨ ପ୍ରକଳ୍ପ ସମ୍ପର୍କରେ ସକରାମ୍ଭକ ମତ

ସକରାମ୍ଭକ ପ୍ରଭାବ	ସଂପୂର୍ଣ୍ଣ ଏକମତ		ଏକମତ		ତୁପ ରହିବା		ଏକମତ ନ ହେବା	
	ନଂ	%	ନଂ	%	ନଂ	%	ନଂ	%
ବେପାର ବାଣିଜ୍ୟର ବୃଦ୍ଧି / ସୁଯୋଗ ସୃଷ୍ଟି କରିବ	୪	୯.୧	୧୮	୪୧.୦	୧୪	୩୧.୨	୮	୧୮.୨
ପରିବହନ ବ୍ୟବସ୍ଥାରେ ଉନ୍ନତି କରିବ	୬	୧୩.୬	୧୬	୩୬.୪	୧୨	୨୭.୩	୧୦	୨୨.୭
ସ୍ଥାନୀୟ ଅଂଚଳର ଉନ୍ନତି କରିବ	୫	୧୧.୩	୧୫	୩୪.୧	୧୨	୨୭.୩	୧୨	୨୭.୩
ସ୍ଥାନୀୟ ଆର୍ଥିକବିପତ୍ତିକୁ ବୃଦ୍ଧି କରିବ	୭	୧୫.୯	୧୭	୩୮.୬	୧୧	୨୪.୦	୯	୨୦.୪
ନିୟୁକ୍ତ ସୁଯୋଗ ସୃଷ୍ଟି କରିବ	୬	୧୩.୬	୧୮	୪୧.୦	୧୨	୨୭.୩	୮	୧୮.୨

ସ୍ଥାନୀୟ ଅଂଚଳ ସଂପର୍କିତ ମୂଲ୍ୟ ବୃଦ୍ଧି କରନ୍ତୁ	୬	୧୩.୬	୧୮	୪୧.୦	୧୦	୨୨.୭	୧୦	୨୨.୭
ସ୍ଥାନୀୟ ଅଂଚଳର ବ୍ୟବସାୟର ବୃଦ୍ଧି ଘଟନ୍ତୁ ।	୫	୧୧.୩	୧୫	୩୪.୧	୧୨	୨୭.୩	୧୨	୨୭.୩

ଉପରୋକ୍ତ ସକାରାତ୍ମକ ମତାମତ ବିଶ୍ଳେଷଣରୁ ଏହା ଜଣାଯାଏ ଯେ ନୂତନ ରାଷ୍ଟ୍ର ପ୍ରକଳ୍ପ ହେଲେ ଏ ଅଂଚଳର ଆର୍ଥିକ ଦିକାଶ ହେବ ବୋଲି ଉତ୍ତରଦାତା ମାନେ କିଛି ମାତ୍ରରେ ଆଶାବାଦୀ ।

ଏହା ବ୍ୟତୀତ ଯେତେବେଳେ ପ୍ରକଳ୍ପର ନକାରାତ୍ମକ ପରିଣାମ ଉପରେ ମତାମତ ସଂଗ୍ରହ କରାଗଲା, ଏହା ଦେଖାଗଲା ଯେ ନକାରାତ୍ମକ ପ୍ରଭାବ ଉପରେ କେହି ଅଧିକ ସହମତ ହୋଇନାହାନ୍ତି ।

ସାରଣୀ ୬.୩ ପ୍ରକଳ୍ପ ସଂପର୍କରେ ନକାରାତ୍ମକ ମତ

ନକାରାତ୍ମକ ପ୍ରଭାବ	ସଂପୂର୍ଣ୍ଣ ଏକମତ		ଏକମତ		ରୂପ ରହିବା		ଏକମତ ନ ହେବା	
	ନଂ	%	ନଂ	%	ନଂ	%	ନଂ	%
ଲୋକମାନେ ଜୀବିକା ହରାଇବେ	୬	୧୩.୬	୮	୧୮.୨	୧୨	୨୭.୩	୧୮	୪୧.୦
ଅପରାଧ ବୃଦ୍ଧି ଘଟିବ	୫	୧୧.୩	୬	୧୩.୬	୧୧	୨୪.୦	୨୨	୫୦.୦
ପ୍ରଦୂଷଣ ଦ୍ୱାରା ସ୍ୱାସ୍ଥ୍ୟ ସମସ୍ୟା ଦେଖାଯିବ	୪	୯.୧	୧୦	୨୨.୭	୧୨	୨୭.୩	୧୮	୪୧.୦
ସର୍ବସାଧାରଣ ସଂପର୍କ କ୍ଷତି ଘଟିବ	୦	-	୧୦	୨୨.୭	୧୦	୨୨.୭	୨୪	୫୫.୫
ଗୃହ ପାଳିତ ପଶୁଙ୍କ ଦୁର୍ଘଟଣା ବୃଦ୍ଧି ପାଇବ	୦	-	୧୦	୨୨.୭	୧୦	୨୨.୭	୨୪	୫୫.୫
HIV/AIDS ରୋଗ ବ୍ୟାପିବାର ସମ୍ଭାବନା ରହିବ	୦	-	୧୦	୨୨.୭	୧୦	୨୨.୭	୨୪	୫୫.୫
ଛୋଟ ବ୍ୟବସାୟୀ କ୍ଷତି ସହିବେ	୦	-	୧୦	୨୨.୭	୧୦	୨୨.୭	୨୪	୫୫.୫
ମାନବ ଦୁର୍ଘଟଣା ବୃଦ୍ଧି କରାଇବ	୦	-	୧୦	୨୨.୭	୧୦	୨୨.୭	୨୪	୫୫.୫

ପ୍ରକଳ୍ପ ପ୍ରଭାବିତ ଲୋକଙ୍କ ମତାମତରୁ ଏହା ସ୍ପଷ୍ଟ ଯେ ପ୍ରକଳ୍ପ ସଂପର୍କରେ ଲୋକଙ୍କର ମୋଟାମୋଟି ମତ ସକାରାତ୍ମକ ।

ସାମାଜିକ ପ୍ରଭାବ ପରିଚାଳନା ଯୋଜନା

ଯେତେ ବୁଦ୍ଧିବଳ ପ୍ରୟୋଗକରି ଯୋଜନା ଓ ନକ୍ସା କଲେ ମଧ୍ୟ କେଉଁଠି ନା କେଉଁଠି ଦୋଷ ଦୁର୍ବଳତା ରହିଯାଇଥାଏ । ଯାହାକି ପ୍ରଭାବିତ ଅଂଚଳବାସୀଙ୍କ ଉପରେ ନକାରାତ୍ମକ ପ୍ରଭାବ ପକାଇଥାଏ, ବିଶେଷ କରି ଯେତେବେଳେ ପ୍ରକଳ୍ପ ପାଇଁ ଜମି ଅଧିଗ୍ରହଣ ଆରମ୍ଭ ହୁଏ । ତେଣୁ ଏହି ପ୍ରକାର ସମସ୍ୟାକୁ ପ୍ରତିହତ କରିବା ପାଇଁ ଏକ ସୁପରିକଳ୍ପିତ ଜନକେନ୍ଦ୍ରିକ ପ୍ରତିହତ ଯୋଜନା ଜରୁରୀ ଅଟେ ।

ସାମାଜିକ ପ୍ରଭାବ ପରିଚାଳନା ଯୋଜନାର ମୂଳ ଉଦ୍ଦେଶ୍ୟ ହେଲା ପ୍ରକଳ୍ପ କାର୍ଯ୍ୟ ଆରମ୍ଭ ବେଳେ ସାମାଜିକ ଓ ପରିବେଶଜନିତ ସୃଷ୍ଟି ସମସ୍ୟାର ସମାଧାନ ପାଇଁ ଆବଶ୍ୟକ ପ୍ରତିହତ ଯୋଜନା ପ୍ରସ୍ତୁତ କରିବା । ପୂର୍ବ ଅଧ୍ୟାୟରେ ଆମେ ବିଷ୍ଣୁତ ଭାବରେ ସାମାଜିକ, ଆର୍ଥିକ, ପରିବେଶ ଏବଂ ସାଂସ୍କୃତିକ ସ୍ତରରେ କିପରି ପ୍ରଭାବ ରହିବ ତାର ଲାଭ କ୍ଷତି ଆଧାରରେ ବିଶ୍ଳେଷଣ କରି ସାରିଛନ୍ତି । ଅଧ୍ୟୟନରେ ଚିହ୍ନଟ ହୋଇଥିବା ଅତ୍ୟଧିକ କ୍ଷତିପ୍ରବଣ କ୍ଷେତ୍ରକୁ ଗୁରୁତ୍ୱ ଦେଇ ଆବଶ୍ୟକ ପ୍ରତିହତ ଯୋଜନା ପ୍ରସ୍ତୁତ କରାଯାଇଛି । ପ୍ରତିହତ ଯୋଜନା ପ୍ରସ୍ତୁତ ସମୟରେ ଉତ୍ତରଦାତାଙ୍କ ମତାମତକୁ ଗୁରୁତ୍ୱ ଦେବା ସହିତ ନ୍ୟାୟୋଚିତ କ୍ଷତିପୂରଣ ଏବଂ ଭୁ-ଅର୍ଜନ, ପୁନର୍ବାସ ଓ ଅଲଥାନ କ୍ଷେତ୍ରରେ ସୁଚ୍ଚତା ଆଇନ୍ ୨୦୧୩କୁ ମଧ୍ୟ ବିଚାରକୁ ନିଆଯାଇଛି । ଏହା ମଧ୍ୟ ସତ୍ୟ ଯେ ଏହି ସବୁ ଯୋଜନା ପ୍ରସ୍ତୁତ ହେଲେ ମଧ୍ୟ ପ୍ରକଳ୍ପ କାର୍ଯ୍ୟକାରୀ ସଂପ୍ଲା ତଥା ବିଭାଗୀୟ ଅଧିକାରୀ ଏବଂ ଜନସାଧାରଣଙ୍କ ସଂଶ୍ଳିଷ୍ଟ ବିନା ପ୍ରକଳ୍ପରୁ ଆଶାନୁରୂପ ଲାଭ ମିଳି ନ ପାରେ ।

୭.୧ ସାମାଜିକ ପ୍ରଭାବ ପରିଚାଳନା ଯୋଜନା ନିମ୍ନ ପଦ୍ଧତି ଉପରେ ଆଧାରିତ

- ଅଧ୍ୟୟନ ଦଳ ଲୋକଙ୍କ ସହିତ ଆଲୋଚନା ମାଧ୍ୟମରେ ପ୍ରକଳ୍ପର ସମସ୍ୟା ଓ ସୁଯୋଗକୁ ବୁଝିବା ।
- ସମ୍ଭାବ୍ୟ ଲାଭ ଏବଂ କ୍ଷତିକୁ ଚିହ୍ନଟ ।
- ଲୋକଙ୍କ ସହଭାଗିତାରେ ପ୍ରତିହତ କୌଶଳ ପ୍ରସ୍ତୁତ ।
- ଲୋକଙ୍କ ଦ୍ୱାରା ଗ୍ରହଣୀୟ ହେଲା ଭଳି ପରିଚାଳନାଗତ ଅଭ୍ୟାସ ଏବଂ ଏକ ଉପଯୁକ୍ତ ତଦାରଖ ଏବଂ ସମୀକ୍ଷା ବ୍ୟବସ୍ଥା ସ୍ଥାପନ ।

୭.୨ ସାମାଜିକ ପ୍ରଭାବ ପରିଚାଳନା ଯୋଜନା

କ୍ର.ନଂ	ଚିହ୍ନଟ ହୋଇଥିବା ପ୍ରଭାବ	ପ୍ରତିହତ ପଦକ୍ଷେପ	ପରିମାଣ	ଖର୍ଚ୍ଚ (ଟଙ୍କାରେ)	ଦାୟିତ୍ୱ
୧	ଜମି ହରାଇବା	<ul style="list-style-type: none"> ● ସରକାରୀ ନିୟମ ମୁତାବକ ସଠିକ କ୍ଷତିପୂରଣ ପ୍ରଦାନ ● ସଠିକ ସମୟରେ କ୍ଷତି ପୂରଣପ୍ରଦାନ 	୫୩୩ ପରିବାର	RFCTLARR ଅଧିନିୟମ ୨୦୧୩ ରେ ଥିବା ପ୍ରାବଧାନ ମୁତାବକ	ଇଡୋକ କର୍ତ୍ତୃପକ୍ଷ, ଭୁବନେଶ୍ୱର

୨.	ପରିବେଶର କ୍ଷତି	ରାଷ୍ଟ୍ରର ଉତ୍ତମ ପାର୍ଶ୍ୱରେ ପରିବେଶ ସଂରକ୍ଷଣ ପଦକ୍ଷେପ ସ୍ୱରୂପ ପଥପାର୍ଶ୍ୱବୃକ୍ଷରୋପଣ ହେବା ଦରକାର ।	ପ୍ରସ୍ତାବିତ ରୋଡରଉତ୍ତମ ପାର୍ଶ୍ୱରେ	ଆବଶ୍ୟକ ମୁତାବକ	ଇଡୋକ କଡ଼ପକ୍ଷ, ଭୁବନେଶ୍ୱର
୩.	କାରଖାନାରୁ ନିର୍ଗତ ସେମେଣ୍ଟ ଧୂଳି ଦ୍ୱାରା ପରିବେଶର କ୍ଷତି	କମ୍ପାନୀ ଦ୍ୱାରା ଉପଯୁକ୍ତ ଧୂଳି ପ୍ରତିରୋଧକ ବ୍ୟବସ୍ଥା ଗ୍ରହଣ କରାଯିବା ଦରକାର, ଯାହା ଦ୍ୱାରା ପରିବେଶ ପରିଷ୍କାର ରହିବ ।	କମ୍ପାନୀ ପରିସର ଏବଂ ପାଖପାଖ ଗ୍ରାମରେ ।	ଆବଶ୍ୟକ ମୁତାବକ	କମ୍ପାନୀ କଡ଼ପକ୍ଷ
୪.	ନୂତନ ରାଷ୍ଟ୍ରା ନିର୍ମାଣ ଦ୍ୱାରା ପ୍ରାକୃତିକ ଜଳସ୍ରୋତ ଏବଂ ବର୍ଷାଜଳର ଗତିପଥ ପ୍ରଭାବିତ ହୋଇପାରେ ।	ଆବଶ୍ୟକ ମୁତାବକ ଯୋଗ ଏବଂ କଂକ୍ରିଟ ନାଳ ନୂତନ ରାଷ୍ଟ୍ରା ସହିତ ନିର୍ମାଣ କରାଗଲେ, ପ୍ରାକୃତିକ ଜଳ ପ୍ରବାହ ଧାରା ସୁରକ୍ଷିତ ରହିବ ।	ନୂତନ ରାଷ୍ଟ୍ରା ନିର୍ମାଣ ପୂର୍ବରୁ କ୍ଷେତ୍ର ସର୍ଭେକ୍ସଣ ସଠିକ ଭାବରେ ହେବା ଦରକାର ।	ଆବଶ୍ୟକ ମୁତାବକ	ଇଡୋକ କଡ଼ପକ୍ଷ, ଭୁବନେଶ୍ୱର

୭.୩ ତଦାରଖ ଏବଂ ଆନୁଷ୍ଠାନିକ ବ୍ୟବସ୍ଥା

ସାମାଜିକ ପ୍ରଭାବ ପରିଚାଳନା ଯୋଜନା ମୂଳତଃ ଉପଯୁକ୍ତ ଯୋଜନା ମାଧ୍ୟମରେ ପ୍ରତିକୂଳ ପ୍ରଭାବକୁ ହ୍ରାସ କରିବା ପାଇଁ କରାଯାଇଥାଏ । କ୍ଷତିଗ୍ରସ୍ତ ପରିବାର ଏବଂ ସଂପ୍ରଦାୟର କଲ୍ୟାଣ ପାଇଁ ବିଭିନ୍ନ ସ୍ତରରେ ଏକ ସଂପୂର୍ଣ୍ଣ ଆନୁଷ୍ଠାନିକ ବ୍ୟବସ୍ଥା ଯାହାକି RFCTLARR ଅଧିନିୟମ ୨୦୧୩ ଏବଂ ଓଡ଼ିଶା ସରକାରଙ୍କ ନିୟମାବଳୀ ୨୦୧୬ରେ ଉଲ୍ଲେଖ କରାଯାଇଛି । ଅତିରିକ୍ତ ଜିଲ୍ଲାପାଳ, ଉପଜିଲ୍ଲାପାଳ, ଜମି ଅଧିଗ୍ରହଣ ଅଧିକାରୀ, ପ୍ରକଳ୍ପ ପ୍ରଶାସକ, ପ୍ରକଳ୍ପ ସ୍ୱରାୟ ଥଇଥାନ ଓ ପୁନର୍ବାସ କମିଟି, ରାଜ୍ୟସ୍ତରୀୟ ଗବେଷଣା ଏବଂ ପୁନରୁଦ୍ଧାର ତଦାରଖ କମିଟି ସମେତ ପ୍ରକଳ୍ପର ସଠିକ ରୂପାୟନ ପାଇଁ ଜିଲ୍ଲାପାଳ ପୁନର୍ବାସ ଓ ଥାଇଥାନ ଅଧିକାର ପ୍ରଦାନରେ ସହାୟତା ସମେତ ଜିଲ୍ଲା ପ୍ରଶାସନର ମୁଖ୍ୟଭାବେ ଦାୟିତ୍ୱ ତୁଲାାଇବେ । ଉକ୍ତ ପ୍ରକଳ୍ପ ପାଇଁ ହୋଇଥିବା ତଦାରଖ ଏବଂ ଆନୁଷ୍ଠାନିକ ବ୍ୟବସ୍ଥାର ସବିଶେଷ ବିବରଣୀ ନିମ୍ନରେ ପ୍ରଦାନ କରାଗଲା ।

କ୍ର.ନଂ	କାର୍ଯ୍ୟକ୍ରମ	କାର୍ଯ୍ୟକାରୀତା	ତଦାରଖ ଅଧିକାରୀ
୧	ମିଳିତ ଏବଂ ନୂତନ ରାଜସ୍ୱ-ନଥିପତ୍ର / ସମସ୍ୟାର ସମାଧାନ	ତହସିଲଦାର ଏବଂ ଉପ-ଜିଲ୍ଲାପାଳ, ଆଠଗଡ଼	ଜିଲ୍ଲାପାଳ, କଟକ
୨	କ୍ଷତିପୂରଣ ରାଶି ନିର୍ଦ୍ଧାରଣ	ଜିଲ୍ଲା ସ୍ୱରାୟ କମିଟି, (ଜିଲ୍ଲାପାଳ)	ରାଜସ୍ୱ ଏବଂ ବିପର୍ଯ୍ୟୟ ପରିଚାଳନା ବିଭାଗ
୩	କ୍ଷତିପୂରଣ ପ୍ରଦାନ	ସଂପୂର୍ଣ୍ଣ-ଅର୍ଜନ ଅଧିକାରୀ ଓ ଇଡୋକ କର୍ତ୍ତୃପକ୍ଷ ଭୁବନେଶ୍ୱର	ଜିଲ୍ଲାପାଳ ଓ ନିର୍ବାଚିତ ପ୍ରତିନିଧି (ପଂଚାୟତ)
୪	ଅଭିଯୋଗ ସମାଧାନ	ସଂପୂର୍ଣ୍ଣ ଜିଲ୍ଲା ଭୁ-ଅର୍ଜନ ଅଧିକାରୀ ଓ ଜିଲ୍ଲାପାଳ	କ୍ଷମତା ପ୍ରାପ୍ତ ଅଧିକାରୀ

ପ୍ରକଳ୍ପରୁ ଆଶା କରାଯାଉଥିବା ଲାଭ ଓ କ୍ଷତିର ବିଶ୍ଳେଷଣ ଏବଂ ସୁପାରିଶ

ସାଧାରଣତଃ ବିକାଶମୂଳକ ପ୍ରକଳ୍ପ ଗୁଡ଼ିକ ସମାଜର ହିତ ପାଇଁ କରାଯାଇଥାଏ । କିନ୍ତୁ ସମାଜରାଜ ଭାବେ ତା ଦ୍ୱାରା କିଛି ନକାରାତ୍ମକ ପ୍ରଭାବ ମଧ୍ୟ ଦେଖିବାକୁ ମିଳିଥାଏ । ତଥାପି ସବୁ ପ୍ରକଳ୍ପକୁ ଆମେ ସମାନ ଦୃଷ୍ଟିରେ ଦେଖିଲେ ହେବ ନାହିଁ, କାରଣ କେଉଁଟା କେବଳ ଭଲ କେଉଁଟା କେବଳ ଖରାପ କହି ପାରିବା ନାହିଁ । ପ୍ରକଳ୍ପଟି ଯେଉଁ ଅଂଚଳରେ ହେଉଛି ସେମାନଙ୍କ ପାଇଁ କେତେ ମାତ୍ରାରେ ଲାଭଦାୟକ ଏବଂ କେତେ କ୍ଷତିକାରକ ତାକୁ ମାପିବାକୁ ପଡ଼ିବ । କିନ୍ତୁ ଏହା ଦେଖିବାକୁ ପଡ଼ିବ ଯେ ପ୍ରଭାବିତ ଅଂଚଳ ଉପରେ ଯେପରି ଏହାର କୁପ୍ରଭାବ କମରୁ ଅତିକମ୍ ମାତ୍ରାରେ ପଡ଼ିବ । ବାସ୍ତବରେ ଏହି ଅଧ୍ୟୟନ ହେଉଛି ଏକ ପ୍ରକ୍ରିୟା ଯାହାକି ପ୍ରକଳ୍ପ ଦ୍ୱାରା ସୃଷ୍ଟି ହେଉଥିବା ନକାରାତ୍ମକ ପ୍ରଭାବକୁ କମାଇ ସକାରାତ୍ମକ ପ୍ରଭାବକୁ ବୃଦ୍ଧି କରିବାରେ ସାହାଯ୍ୟ କରିବ ।

ଯେକୌଣସି ବିକାଶମୂଳକ ପ୍ରକଳ୍ପର ପ୍ରଭାବ ପ୍ରଥମେ ଏହାର ଅଂଚଳବାସୀ, ଗୋଷ୍ଠୀ ବା ଗାଁ ତଥା ପରିବାର ଉପରେ ପଡ଼ିଥାଏ । ଏହି ଅଧ୍ୟୟନରେ ଆମେ ପ୍ରକଳ୍ପର ପ୍ରଭାବକୁ ଲାଭ କ୍ଷତି ଆଧାରରେ ଅନୁଶୀଳନ କରିବା । ଲାଭ ଯେପରି ପ୍ରତ୍ୟକ୍ଷ ଏବଂ ପରୋକ୍ଷ ଭାବରେ ପରିଲକ୍ଷିତ ହୋଇଥାଏ, କ୍ଷତିକୁ ମଧ୍ୟ ସେହିପରି ଭାବରେ ଦେଖିବାକୁ ପଡ଼ିବ । ବର୍ତ୍ତମାନର ସାମାଜିକ ଆକଳନ ଅଧ୍ୟୟନ ହୋଇଥିବା “ଜାତୀୟ ରାଜପଥ-୫୫ ଠାରୁ ଅଲଗାଟେକ କମ୍ପାନୀ ପର୍ଯ୍ୟନ୍ତ ନୂତନ ରାସ୍ତା ନିର୍ମାଣ” ପ୍ରକଳ୍ପ ଲାଭକ୍ଷତିର ତୁଳନାତ୍ମକ ବିଶ୍ଳେଷଣ ନିମ୍ନ ସାରଣୀରେ ଉଲ୍ଲେଖ କରାଗଲା ।

ପ୍ରଭାବିତ ଅଂଚଳ/ଦିଗ	ଆଶା କରାଯାଉଥିବା କ୍ଷତି	ଆଶା କରାଯାଉଥିବା ଲାଭ
ଆର୍ଥିକ	ଜମି ହରାଇବେ	<ul style="list-style-type: none"> • ବ୍ୟବସାୟର ଆକାରରେ ବୃଦ୍ଧି ଘଟିବ ଏବଂ ନୂତନ ସୁଯୋଗ ସୃଷ୍ଟି ହେବ । • ଯାତାୟତ ସୁଗମ ହେବ । • ଧନ ଜୀବନ କ୍ଷୟକ୍ଷତିରେ ହ୍ରାସ ଘଟିବ • ନିୟୁତ୍ତି ସୁଯୋଗ ସୃଷ୍ଟି ହେବ
ସାମାଜିକ	-	ସାମାଜିକ ପରିବେଶରେ ଉନ୍ନତି ଘଟିବ
ସାଂସ୍କୃତିକ	-	ସାଂସ୍କୃତିକ କାର୍ଯ୍ୟକ୍ରମ ପୂର୍ବପରି ଜାରି ରହିବ
ପରିବେଶ	କାମ ଚାଲୁଥିବା ସମୟରେ ଓ ପରେ ଅଧିକ ଯାନବାହନ ଚାଲିବା ଦ୍ୱାରା ପରିବେଶ ପ୍ରଦୂଷଣ ବୃଦ୍ଧିର ସମ୍ଭାବନା ଅଛି	ପରିବେଶ ଅବକ୍ଷୟକୁ ରୋକିବା ପାଇଁ ଆବଶ୍ୟକ ଓ ଉପଯୁକ୍ତ ପଦକ୍ଷେପ ନିଆଯିବ

ତେଣୁ ପ୍ରକଳ୍ପ କାର୍ଯ୍ୟକାରୀ ଦ୍ୱାରା କ୍ଷତି ଅପେକ୍ଷା ଲାଭ ଅଧିକ ହେବାସହିତ ଅଂଚଳର ଯାତାୟତ ସୁଗମ ହେବ ।

ସୁପାରିଶ

ପ୍ରକଳ୍ପର ଲାଭ କ୍ଷତି ବିଶ୍ଳେଷଣ ଆଧାରରେ ତଳ ଲିଖିତ କିଛି ପଦକ୍ଷେପ ପାଇଁ ସୁପାରିଶ କରାଯାଇଛି । ଯାହା ଫଳରେ ଜାତୀୟ ରାଜପଥ-୫୫ ଠାରୁ ଅଲଗାଚଳେ କମ୍ପାନୀ ପର୍ଯ୍ୟନ୍ତ ନୂତନ ରାସ୍ତା ନିର୍ମାଣ ପ୍ରକଳ୍ପର ନିର୍ମାଣ କାର୍ଯ୍ୟ ସଫଳତାର ସହ ସଂପାଦନ କରାଯାଇପାରିବ । ଯଦିଓ ଏହା ଗ୍ରାମ ବୈଠକ ଏବଂ ସ୍ୱତନ୍ତ୍ର ଦଳଗତ ଆଲୋଚନା ମାଧ୍ୟମରେ ସ୍ଥିର ହୋଇଛି ତଥାପି ଏହା ମଧ୍ୟ ବାଧ୍ୟତା ମୂଳକ ନୁହେଁ । ଏହା ଗୋଷ୍ଠୀ ଏବଂ ପ୍ରକଳ୍ପ ଅଧିକାରୀଙ୍କ ସହିତ ବିଚାରବିମର୍ଷ କରି ପୁନଶ୍ଚ ପରିବର୍ତ୍ତନ କରାଯାଇପାରେ ।

- କ୍ଷତିଗ୍ରସ୍ତ ଜମି ମାଲିକମାନଙ୍କୁ ସେମାନଙ୍କ ଜମିର ସଠିକ ମୂଲ୍ୟାୟନ କରି ଉପଯୁକ୍ତ କ୍ଷତିପୂରଣ ରାଶି ପୈଠ କରିବା ଦରକାର ।
- କମ୍ପାନୀର ଆବଶ୍ୟକତା ଏବଂ ପ୍ରଭାବିତ ପରିବାର ଲୋକଙ୍କ ଯୋଗ୍ୟତା ଆଧାରରେ ନିୟୁକ୍ତି ପ୍ରଦାନ କରାଯାଇ ପରେ ।
- କମ୍ପାନୀ ପ୍ରଭାବିତ ଗ୍ରାମ ଗୁଡ଼ିକରେ ଥିବା ସର୍ବସାଧାରଣ ସଂଖ୍ୟା ରକ୍ଷଣା ବେକ୍ଷଣା ଏବଂ ଉନ୍ନତିକରଣରେ ସହଯୋଗ କରିବା ଦରକାର ।
- କମ୍ପାନୀଦ୍ୱାରା ହେଉଥିବା ପରିବେଶଜନିତ କ୍ଷତି (କାରଖାନାରୁ ନିର୍ଗତ ଧୂଳି)କୁ କମ୍ କରିବା ପାଇଁ କମ୍ପାନୀକୁ ଡରିତ୍ ଏବଂ କ୍ରିୟାଶୀଳ ପଦକ୍ଷେପ ଗ୍ରହଣ କରିବା ଦରକାର ।
- ଅଭିଯୋଗ ଶୁଣାଣି ବ୍ୟବସ୍ଥା ଡରିତ୍ ଏବଂ କ୍ରିୟାଶୀଳ ହେବା ଦରକାର ।

ଉପସଂହାର

କ୍ଷତିଗ୍ରସ୍ତ ପରିବାରଗୁଡ଼ିକ ଉପରେ କିଛି ପ୍ରତିକୂଳ ପ୍ରଭାବ ଥିଲେ ସୁଦ୍ଧା ଜାତୀୟ ରାଜପଥ-୫୫ ଠାରୁ ଅଲଗାଚଳେ କମ୍ପାନୀ ପର୍ଯ୍ୟନ୍ତ ନୂତନ ରାସ୍ତା ନିର୍ମାଣ ପ୍ରକଳ୍ପ କାର୍ଯ୍ୟକାରୀ ହେବାଦ୍ୱାରା ଅଂଚଳର ସାମଗ୍ରିକ ବିକାଶକ୍ଷେତ୍ରରେ ବୃଦ୍ଧି ଘଟିବ । ପ୍ରକଳ୍ପ ଅଞ୍ଚଳରେ ଜମି ଅଧିଗ୍ରହଣ ହେଉଥିବାରୁ ଲୋକମାନେ ବ୍ୟକ୍ତିଗତ ଓ ସାମୂହିକ ସ୍ତରରେ ନିଶ୍ଚିତ ରୂପେ କିଛି କ୍ଷତି ସହିବେ । ତେଣୁ ପ୍ରକଳ୍ପ କାର୍ଯ୍ୟକାରୀ ସଂସ୍ଥା ଉପଯୁକ୍ତ ପଦକ୍ଷେପ ନେଇ ନିକାରାତ୍ମକ ପ୍ରଭାବଗୁଡ଼ିକୁ କମ୍ କରିବାକୁ ନିଶ୍ଚିତ ରୂପେ ଚେଷ୍ଟା କରିବେ ଏବଂ ରାଷ୍ଟ୍ର ନିର୍ମାଣ ପାଇଁ କ୍ଷତିଗ୍ରସ୍ତ ପରିବାରମାନଙ୍କର ଅବଦାନକୁ ସାରା ରାଜ୍ୟ ତଥା ଦେଶ ମନେରଖିବ ।

ସାମାଜିକ ପ୍ରଭାବ ଆକଳନ ଅଧ୍ୟୟନର ଜନ ଶୁଣାଣି ବିବରଣୀ

ସ୍ଥାନ: କପୁରସିଂ ଗ୍ରାମ (ମା ଶୁଖୁଆଖାଇ ମନ୍ଦିର ପାଖ), ଆଠଗଡ଼, କଟକ,

ତାରିଖ: ୨୭.୦୭.୨୦୨୬

ଅଧ୍ୟୟନ ତାରିଖ: ୨୭.୦୭.୨୦୨୬ ଦିବା ୧୧.୦୦ ଘଣ୍ଟିକା ସମୟରେ କପୁରସିଂ (ମା ଶୁଖୁଆଖାଇ ମନ୍ଦିର ପାଖ) ପଡିଆ ଠାରେ, ଜାତୀୟ ରାଜପଥ-୫୫ ଠାରୁ ଅଲଗାଟେକ୍ ସିମେଣ୍ଟ କାରଖାନା ପର୍ଯ୍ୟନ୍ତ ଏକ ନୂତନ ରାଷ୍ଟ୍ରା ନିର୍ମାଣ ପାଇଁ ବ୍ୟକ୍ତିଗତ ଜମି ହରାଉଥିବା ପରିବାର ମାନଙ୍କୁ ନେଇ ପ୍ରକଳ୍ପର ସାମାଜିକ ପ୍ରଭାବ ଆକଳନ ଅଧ୍ୟୟନ ସଂପର୍କିତ ଏକ ଜନ ଶୁଣାଣି ଶିବିର ଅନୁଷ୍ଠିତ ହୋଇଥିଲା । ଏଥିରେ କପୁରସିଂ, କୋଳଥପଙ୍ଗୀ ଓ ଖମାରନୁଆଗାଁର ପ୍ରଭାବିତ ପରିବାର ମଧ୍ୟରୁ ମୋଟ ୧୦୯ ଜଣ ଅଂଶ ଗ୍ରହଣ କରିଥିଲେ । ଏଥିରେ ଗ୍ରାମବାସୀଙ୍କ ବ୍ୟତୀତ ସ୍ଥାନୀୟ ଗାଟି ଗ୍ରାମ ପଂଚାୟତର ଯଥା- ରାଧାକିଶୋରପୁର, ଗୁରୁତିଝାଟିଆ ଏବଂ ଓରନ୍ଦା ସରପଂଚ ଏବଂ ବିଭାଗୀୟ ସରକାରୀ ଅଧିକାରୀ ଯଥା- ଅତିରିକ୍ତ ଜିଲ୍ଲାପାଳ (ରାଜସ୍ୱ) କଟକ, ଉପଜିଲ୍ଲାପାଳ ଆଠଗଡ଼, ତହସିଲଦାର ଏବଂ ଭୂଅର୍ଜନ ଅଧିକାରୀ ଆଠଗଡ଼, ଅତିରିକ୍ତ ତହସିଲଦାର ଆଠଗଡ଼, ଭୂ-ଅଧିକାରୀ ଇଡୋକ ଭୁବନେଶ୍ୱର, ରାଜସ୍ୱ ନିରିକ୍ଷକ ଗୁରୁତିଝାଟିଆ ଓ ଓରନ୍ଦା, ଅନ୍ୟାନ୍ୟ ବିଭାଗୀୟ ଅଧିକାରୀ ଏବଂ ଅଧ୍ୟୟନକାରୀ ସଂସ୍ଥା ଅଗ୍ରଣୀର ପ୍ରତିନିଧି ଉପସ୍ଥିତ ଥିଲେ ।



ଯଦିଓ ଜନଶୁଣାଣି କାର୍ଯ୍ୟକ୍ରମଟି ଗୋଟିଏ ସ୍ଥାନରେ ଆୟୋଜିତ ହୋଇଥିଲା, କିନ୍ତୁ ଗ୍ରାମ ଅନୁଯାୟୀ ତିନୋଟି ପୃଥକ୍ ପୃଥକ୍ ଅଧିବେଦନରେ ପର୍ଯ୍ୟାୟକ୍ରମ ଅନୁଷ୍ଠିତ ହୋଇଥିଲା । ଉକ୍ତ କାର୍ଯ୍ୟକ୍ରମଟି ଅତିରିକ୍ତ ଜିଲ୍ଲାପାଳ (ରାଜସ୍ୱ) କଟକଙ୍କ, ସଭାପତିଙ୍କୁ ଏବଂ ତିନୋଟି ଗ୍ରାମ ପଞ୍ଚାୟତ ଯଥା - ଗୁରୁତିଝାଟିଆ, ରାଧାକିଶୋରପୁର ଏବଂ ଓରନ୍ଦା ଗ୍ରାମ ପଞ୍ଚାୟତର ସରପଞ୍ଚଙ୍କ ସହିତ ପ୍ରକଳ୍ପ ପ୍ରଭାବିତ ତିନୋଟି ଗ୍ରାମ (କପୁରସିଂ, କୋଳଥପଙ୍ଗୀ ଏବଂ ଖମାର ନୁଆଗାଁ)ର ଗ୍ରାମବାସୀ ମାନଙ୍କ ଉପସ୍ଥିତିରେ ଅନୁଷ୍ଠିତ ହୋଇଥିଲା ।

ନୂତନ ଭୂମି ଅଧିଗ୍ରହଣ ଆଇନ ଅନୁସାରେ ନ୍ୟାୟୋଚିତ କ୍ଷତିପୂରଣ ଅଧିକାର ଏବଂ ଭୂ-ଅର୍ଜନ, ପୁନର୍ବାସ ଓ ଅଭିଆନ କ୍ଷେତ୍ରରେ ସୁରକ୍ଷା ଆଇନ - ୨୦୧୩ ମୁତାବକ ସର୍ବସାଧାରଣ ଉଦ୍ଦେଶ୍ୟରେ ବ୍ୟକ୍ତିଗତ ଜମି ଅଧିଗ୍ରହଣ ଦରକାର ପଡିଲେ ସାମାଜିକ ଆକଳନ ବିବରଣୀ ଏବଂ ସାମାଜିକ ପ୍ରଭାବ ପରିଚାଳନା ଯୋଜନା ପ୍ରସ୍ତୁତ ପରେ ଜନଶୁଣାଣି ବାଧ୍ୟତା ମୂଳକ ଅଟେ । ତେଣୁ ନୂତନ ଭୂ-ଅଧିଗ୍ରହଣ, ଅଭିଆନ ଏବଂ ପୁନର୍ବାସ ନୀତି ମୁତାବକ ଏହି ଜନଶୁଣାଣି କରା ଯାଇଅଛି ।

ଅଧ୍ୟୟନର ମୂଳ ଉଦ୍ଦେଶ୍ୟ ହେଲା

- ତଥ୍ୟ ପ୍ରଦାନରେ ସ୍ପଷ୍ଟତା ରକ୍ଷା ଏବଂ ସମସ୍ତ ପକ୍ଷକୁ ସୂଚିତ କରିବା ।
- ଜାତୀୟ ରାଜପଥ -୫୫ ଠାରୁ ଅଲଗାଟେକ୍ ସିମେଣ୍ଟ ପ୍ଲାଣ୍ଟ ପର୍ଯ୍ୟନ୍ତ ଏକ ନୂତନ ରାଷ୍ଟ୍ରା ନିର୍ମାଣ ପାଇଁ ସାମାଜିକ ପ୍ରଭାବ ଆକଳନ ବିବରଣୀର ନିଷ୍ପତ୍ତିକୁ ହିତାଧିକାରୀଙ୍କ ସମ୍ମୁଖରେ ଉପସ୍ଥାପନ କରିବା ।
- ଅଧିଗ୍ରହଣ ପରବର୍ତ୍ତୀ ସମସ୍ୟାର ଚିହ୍ନଟ ଏବଂ ସମାଧାନ ପାଇଁ ସହାୟତା ପ୍ରଦାନ କରିବା ।
- ବିବରଣୀର ନିଷ୍ପତ୍ତି ଉପରେ ମତାମତ ଏବଂ ଅତିରିକ୍ତ ତଥ୍ୟ ସଂଗ୍ରହ କରିବା ।
- ରୂଡ଼ାନ୍ତ ସାମାଜିକ ପ୍ରଭାବ ଆକଳନ ବିବରଣୀରେ ଲୋକଙ୍କ ମତାମତ ଓ ସଠିକ ତଥ୍ୟକୁ ସ୍ଥାନିତ କରିବା ।

ସଭା ପ୍ରାରମ୍ଭରେ ତତ୍ସମ୍ପାଦକ ଏବଂ ଭୁଅର୍ଜନ ଅଧିକାରୀ, ଆଠଗଡ଼ ଶ୍ରୀଯୁକ୍ତ କୁଞ୍ଜ ବିହାରୀ ବଡ଼ଜେନା ସମସ୍ତଙ୍କୁ ସ୍ୱାଗତ ଜଣାଇ ଜନଶୁଣାଣୀର ଲକ୍ଷ୍ୟ ଓ ଉଦ୍ଦେଶ୍ୟ ବିଷୟରେ ସମସ୍ତଙ୍କୁ ଅବଗତକରାଇବା ସହିତ ମଂତାସୀନ ଅତିରିକ୍ତ ଜିଲ୍ଲାପାଳ, କଟକ ମହୋଦୟଙ୍କୁ ସଭାପତିତ୍ୱ କରିବା ପାଇଁ ଅନୁରୋଧ କରିଥିଲେ । ତାପରେ ସାମାଜିକ ପ୍ରଭାବ ଆକଳନ ବିବରଣୀ ପ୍ରସ୍ତୁତ କରିଥିବା ସଂସ୍ଥା ଅଗ୍ରଣୀକୁ ବିବରଣୀ ଉପସ୍ଥାପନ କରିବା ପାଇଁ କହିଥିଲେ । ଯାହାର ମୁଖ୍ୟାଂଶ ଗୁଡ଼ିକ ନିମ୍ନରେ ପ୍ରଦତ୍ତ କରାଗଲା ।

ଅଧ୍ୟୟନର ସାରାଂଶ

- ପ୍ରକଳ୍ପର ଉଦ୍ଦେଶ୍ୟକୁ ଦୃଷ୍ଟିରେ ରଖି ଉଭୟ ଜନଗଣନା ଏବଂ ନମୁନା ସର୍ବେକ୍ଷଣ ପଦ୍ଧତି ବ୍ୟବହାର କରି ଅଧ୍ୟୟନ କରାଯାଇଛି ।



- ଉକ୍ତ ଅଧ୍ୟୟନରେ ପ୍ରତ୍ୟକ୍ଷ ପ୍ରଭାବିତ ପରିବାରଙ୍କ ପାଇଁ ଜନଗଣନା ସର୍ବେକ୍ଷଣ ପଦ୍ଧତି ଏବଂ ପରୋକ୍ଷ ପ୍ରଭାବିତ ପରିବାରଙ୍କ ପାଇଁ ନମୁନା ସର୍ବେକ୍ଷଣ ପଦ୍ଧତି ଅନୁସରଣ କରାଯାଇଛି । ଏହା ସହିତ ସହଭାଗୀ ଗ୍ରାମୀଣ ଅବଧାରଣା (ପି.ଆର.ଏ) ସାମାଜିକ ଓ ସମ୍ବଳ ମାନଚିତ୍ର ଏବଂ ପ୍ରଭାବିତ ଅଂଚଳ ଲୋକଙ୍କ ସହିତ ବସି ସ୍ୱତନ୍ତ୍ର ଦଳଗତ ଆଲୋଚନାକୁ ମଧ୍ୟ ଗୁରୁତ୍ୱ ଦିଆଯାଇଛି ।

- ସାଧାରଣତଃ କୌଣସି ପ୍ରକଳ୍ପର ଜମି ଅଧିଗ୍ରହଣ ପାଇଁ ଜମିର କ୍ଷତି ଓ କେତେକାଂଶରେ ଗ୍ରାମର ପରିବାର ମାନଙ୍କୁ ଅନ୍ୟ ସ୍ଥାନକୁ ସ୍ଥାନାନ୍ତରଣ କରାଯାଇଥାଏ, ବର୍ତ୍ତମାନର ଜାତୀୟ ରାଜପଥ -୫୫ ଠାରୁ ଅଲଗାଟେକ୍ ସିମେଣ୍ଟ ପ୍ଲାଣ୍ଟ ପର୍ଯ୍ୟନ୍ତ ନୂତନ ରାଷ୍ଟ୍ରା ନିର୍ମାଣ ପ୍ରକଳ୍ପ ପାଇଁ ୫୩ଟି ପରିବାରର ୧୩.୧୦୦ ଏକର ବ୍ୟକ୍ତିଗତ ଜମି ପ୍ରଭାବିତ ହେବ ଏବଂ କୌଣସି ପରିବାର ସ୍ଥାନାନ୍ତରଣ ହେବାର ସମ୍ଭାବନା ନାହିଁ ।

- ଜାତୀୟ ରାଜପଥ -୫୫ ଠାରୁ ଅଲଗାଟେକ୍ ସିମେଣ୍ଟ ପ୍ଲାଷ୍ଟ ପର୍ଯ୍ୟନ୍ତ ନୂତନ ରାଷ୍ଟ୍ରା ନିର୍ମାଣ ପ୍ରକଳ୍ପ ପାଇଁ ମୋଟ ୧୩.୧୦୦ ଏକର ଘରୋଇ ଜମି ତିନୋଟି ମୌଜା ଯଥା- କପୁରସିଂ, କୋଳଥପଲୀ ଓ ଖମାରନୁଆଗାଁରୁ ଇଡକୋ ଦ୍ୱାରା ଅଧିଗ୍ରହଣ କରାଯିବ । ତଥ୍ୟ ଆଧାରରେ ଏହା ସ୍ପଷ୍ଟ ଯେ ମୁଖ୍ୟତ ଚାଷ ଜମି ପ୍ରକଳ୍ପ ଦ୍ୱାରା ପ୍ରଭାବିତ ହେବ ଏବଂ ପ୍ରକଳ୍ପ ହେବା ଦ୍ୱାରା ଏହି ଅଂଚଳରେ ବିଭିନ୍ନ ପ୍ରକାର ସୁବିଧା ସୁଯୋଗ ସୃଷ୍ଟି ହେବ ।
- ଲୋକମାନଙ୍କ ମତାମତରୁ ଜଣାଗଲା ଯେ, ଯଦିଓ କିଛି ପ୍ରଭାବିତ ପରିବାର କମ୍ପାନୀର କାର୍ଯ୍ୟକଳାପ ଯଥା- ଗ୍ରାମରେ ଥିବା ଯାନ ବାହନ ଗୁଡ଼ିକ ଭିତରେ ନ ନେବା, ସ୍ଥାନୀୟ ଯୁବକ/ଯୁବତୀ ମାନଙ୍କୁ ନିଯୁକ୍ତି ନ ଦେବା, ପ୍ରଦୂଷିତ ପରିବେଶ ପ୍ରତି ଧ୍ୟାନ ନ ଦେବା ଏବଂ ଗ୍ରାମର ଉନ୍ନୟନ ମୂଳକ କାମରେ ସହଯୋଗ ନ କରିବା କାରଣରୁ ଅସନ୍ତୁଷ୍ଟ ବ୍ୟକ୍ତି କରିଥିଲେ । କିନ୍ତୁ ନୂତନ ପ୍ରସ୍ତାବିତ ସଡକ ପ୍ରକଳ୍ପ ପାଇଁ ପ୍ରାୟ ସମସ୍ତ ପରିବାର ସହମତି ପ୍ରକାଶ କରିଥିଲେ ।

ସମସ୍ତ ପ୍ରଭାବିତ ପରିବାର ତଥା ଗ୍ରାମବାସିଙ୍କ ଠାରୁ ଶୁଣିଲା ପରେ ସଭାପତି ମଂଚାସିନ ଅତିଥି ତଥା ସରପଂଚ ଓରଫା, ସରପଂଚ ଗୁରୁତିଆରିଆ, ସରପଂଚ ରାଧାକିଶୋରପୁର ଓ ଭୂ-ଅଧିକାରୀ ଇଡକୋ ସେମାନଙ୍କ ମତାମତ ଉପସ୍ଥାପନ କରିବା ପାଇଁ କହିଥିଲେ । ଯାହାକି ନିମ୍ନ ସାରଣୀରେ ପ୍ରଦତ୍ତ କରାଗଲା:

କ୍ର.ନଂ	ଅଂଶ ଗ୍ରହଣକାରୀଙ୍କ ନାମ	ପଦବୀ	ମତାମତ/ମନ୍ତବ୍ୟ
୧	ଶ୍ରୀ ରାଜିବ ଲୋଚନ ଦାସ	ସରପଂଚ ଓରଫା ଗ୍ରାମପଂଚାୟତ	<ul style="list-style-type: none"> ● ସ୍ଥାନୀୟ ଜନପ୍ରତିନିଧି ମାନଙ୍କ ସହିତ କମ୍ପାନୀ ସୁସମ୍ପର୍କ ରଖିନାହିଁ । ● ପ୍ରସ୍ତାବିତ ନୂତନ ରାଷ୍ଟ୍ରାର ଉଭୟ ପାର୍ଶ୍ୱରେ ଜଳ ନିଷ୍କାସନ ପାଇଁ କଂକ୍ରିଟ ନାଳ ଏବଂ ଆବଶ୍ୟକ ମୁତାବକ ଯୋଜନା, ଚାଷ ଜମିକୁ ଯିବା ଆସିବା କରିବା ପାଇଁ ଗଳାପୋଲର ବ୍ୟବସ୍ଥା ହେବା ଦରକାର । ● ସ୍ଥାନୀୟ ଯାନବାହନଗୁଡ଼ିକୁ ଲୋଡ଼ଦେବା ସମୟରେ ଅଗ୍ରାଧିକାର ଦିଆଯାଉ ।
୨	ଶ୍ରୀ ବିନୋଦ କୁମାର ମାଝୀ	ସରପଂଚ ରାଧାକିଶୋରପୁର ଗ୍ରାମପଂଚାୟତ	<ul style="list-style-type: none"> ● ପ୍ରସ୍ତାବିତ ନୂତନ ସଡକପଥଟି ଅଂଚଳ ପାଇଁ ଉପାଦେୟ ହେବ କାରଣ ଏହା ଦ୍ୱାରା ଲୋକଙ୍କ ଯାତାୟତ ସୁରକ୍ଷିତ ଏବଂ ସୁଗମ ହୋଇ ପାରିବ । ● ଜନପ୍ରତିନିଧିଙ୍କ ସହ ଯୋଗାଯୋଗରେ ରାଷ୍ଟ୍ରା କାମ ସମ୍ପୂର୍ଣ୍ଣ କରିବା ଦରକାର । ● ପରିବେଶ ପ୍ରଦୂଷଣ ସମସ୍ୟାକୁ ଦୂରକରିବା ପାଇଁ ପ୍ରଶାସନର ସହଯୋଗ ଦରକାର । ● କମ୍ପାନୀରେ ସ୍ଥାନୀୟ ଯୁବକ/ଯୁବତୀ ମାନଙ୍କୁ ନିଯୁକ୍ତି ସୁଯୋଗ ଦେବା ସହିତ କ୍ଷତିପୂରଣ ରାଶିର ମାତ୍ରା ବୃଦ୍ଧି ହେବା ଦରକାର ।

୩	ଶ୍ରୀ ସନାତନ ଦଳାଇ	ସରପଂଚାପ୍ରତିନିଧି ଗୁରୁତିଆରିଆ ଗ୍ରାମପଂଚାୟତ	<ul style="list-style-type: none"> • ୩ଟି ଗ୍ରାମପଂଚାୟତରେ ଥିବା ସମସ୍ତ ବ୍ୟବସାୟିକ ଯାନବାହନ କମ୍ପାନୀ ଭଡା ସୁତ୍ରରେ ନେବା ଦରକାର । • କମ୍ପାନୀରେ ସ୍ଥାନୀୟ ଯୁବକ/ଯୁବତୀ ମାନଙ୍କୁ ନିଯୁକ୍ତି ସୁଯୋଗ ଦେବା ସହିତ କ୍ଷତି ପୁରଣ ରାଶିର ମାତ୍ରା ବୃଦ୍ଧି ହେବା ଦରକାର । • କମ୍ପାନୀର ସି.ଏସ.ଆର. ପାଣ୍ଡିକୁ ଗ୍ରାମ ପଂଚାୟତ ମାଧ୍ୟମରେ ବ୍ୟବହାର କରି ଗ୍ରାମର ଉନ୍ନତି ମୂଳକ କାମ କରାଯିବା ଉଚିତ । • ଜମିର ମୂଲ୍ୟ ବର୍ତ୍ତମାନ ସରକାରୀ ମୂଲ୍ୟଠାରୁ ୫ଗୁଣା ବୃଦ୍ଧି କରି ପ୍ରଭାବତି ପରିବାରମାନଙ୍କୁ କ୍ଷତିପୁରଣ ରାଶି ଦେବା ଦରକାର ।
୪	ଅରୁଣଧତି ପଟ୍ଟନାୟକ	ଭୂ-ଅଧିକାରୀ ଇଡକୋ ଭୁବନେଶ୍ୱର	<ul style="list-style-type: none"> • ବର୍ତ୍ତମାନର ରାଷ୍ଟ୍ରୀୟ ଭିତ କମାଇବା ଏହି ପ୍ରସ୍ତାବିତ ନୂତନ ସତକ ପ୍ରକଳ୍ପର ମୁଖ୍ୟ ଉଦ୍ଦେଶ୍ୟ । • ସ୍ୱତନ୍ତ୍ର କ୍ଷତିପୁରଣ ରାଶି, କମ୍ପାନୀରେ ନିଯୁକ୍ତି, ଏବଂ ଗ୍ରାମ ଉନ୍ନୟନ ପାଇଁ ସି.ଏସ.ଆର. ପାଣ୍ଡି ନିୟମ ଆଧାରରେ ପରିଚାଳନା କରାଯାଇଥାଏ ।

ପ୍ରଭାବିତ ପରିବାର ମାନଙ୍କ ଠାରୁ ସମସ୍ତ ଆପତି ଅଭିଯୋଗ ଶୁଣିବା ପରେ ସଭାରେ ମଂଚାସାନ ଅତିରିକ୍ତ ଜିଲ୍ଲାପାଳ, କଟକ କହିଥିଲେ ଯେ ପ୍ରକଳ୍ପ ଦ୍ୱାରା ଜମି ହରାଇଥିବା ପରିବାର ମାନେ କିପରି ଉପଯୁକ୍ତ କ୍ଷତିପୁରଣ ରାଶି ତଥା ସଠିକ ଭାବରେ ଆଇଥାନ ଏବଂ ସରକାରଙ୍କ ଦ୍ୱାରା ପ୍ରଦତ୍ତ ସମସ୍ତ ସୁବିଧା ସୁଯୋଗ ଠିକ ସମୟରେ ଏବଂ ଠିକ୍ ମାତ୍ରାରେ ପାଇବେ ଏହା ହେଉଛି ଉକ୍ତ ସାମାଜିକ ପ୍ରଭାବ ଆକଳନ ଅଧ୍ୟୟନ ଏବଂ ଜନ ଶୁଣାଣିର ମୁଖ୍ୟ ଉଦ୍ଦେଶ୍ୟ । ପୁନଶ୍ଚ ସେ ଗ୍ରାମବାସୀଙ୍କୁ ସୁନିଶ୍ଚିତ କରିଥିଲେ ଯେ ମିଳିଥିବା ଆପତି ଅଭିଯୋଗ ଗୁଡିକୁ ଉପଯୁକ୍ତ କ୍ଷମତାପ୍ରାପ୍ତ ଅଧିକାରୀଙ୍କ ପାଖରେ ପହଞ୍ଚାଇ ଆଇନ ଆଧାରରେ ସମସ୍ୟାର ସମାଧାନ କରାଯିବ ।

ଶେଷରେ ତହସିଲଦାର ଏବଂ ଭୂଅର୍ଜନ-ଅଧିକାରୀ ଆଠଗଡ଼ ସମସ୍ତ ପ୍ରକଳ୍ପ ପ୍ରଭାବିତ ପରିବାରଙ୍କୁ ଆଶ୍ୱାସନା ଦେଇଥିଲେ କି ଜିଲ୍ଲା ପ୍ରଶାସନ ତଥା ପ୍ରକଳ୍ପ ଅଧିକାରୀଙ୍କ ତରଫରୁ ଆଇନ ପରିସର ମଧ୍ୟରେ ରହି ସମସ୍ତ ପ୍ରକାରର ସାହାଯ୍ୟ ଏବଂ ସହଯୋଗ ଯୋଗାଇ ଦିଆଯିବ । ସର୍ବଶେଷରେ ସମସ୍ତ ଉପସ୍ଥିତ ଅଂଶଗ୍ରହଣକାରୀ ଏବଂ ସରକାରୀ ଅଧିକାରୀ ମାନଙ୍କୁ ସେମାନଙ୍କର ଦେଇଥିବା ବହୁମୂଲ୍ୟ ମତାମତ ଏବଂ ପରାମର୍ଶ ପାଇଁ ଧନ୍ୟବାଦ ଦେଇ ସଭା ସାଙ୍ଗ କରାଗଲା ।

ଜନଶୁଣାଣି ସମୟରେ ଲୋକଙ୍କଠାରୁ ମିଳିଥିବା ମତାମତ/ସମସ୍ୟା

(କପୁରସିଂ, କୋଳଥପଙ୍ଗୀ ଓ ଖମାରନୁଆଗାଁ ଗ୍ରାମ ପାଇଁ ଜନ ଶୁଣାଣି)

କ୍ର. ନଂ	ଅଂଶ ଗ୍ରହଣକାରୀଙ୍କ ନାମ ଓ ଗ୍ରାମ (କପୁରସିଂ)	ଲୋକଙ୍କ ଦ୍ୱାରା ସମସ୍ୟା ଉପସ୍ଥାପନା	ସଭାପତିଙ୍କ ମତାମତ/ମତବ୍ୟ
୧	ଚିତରଂଜନ ପ୍ରଧାନ	<ul style="list-style-type: none"> କମ୍ପାନୀ ପ୍ରଦୁଷଣ ନିୟନ୍ତ୍ରଣ ପାଇଁ କୌଣସି ପଦକ୍ଷେପ ନେଉନାହିଁ କିମ୍ବା ଗ୍ରାମ ଉନ୍ନୟନ ପାଇଁ କୌଣସି ସହଯୋଗ କରୁନାହିଁ । ଆମେ ଦାବି କରୁଛି କି ପ୍ରଦୁଷଣ ନିୟନ୍ତ୍ରଣ ପାଇଁ ପଦକ୍ଷେପ, ଗ୍ରାମ ଉନ୍ନୟନ ପାଇଁ ସହଯୋଗ କରୁ । ଜମିର କ୍ଷତିପୂରଣ ରାଶି ସ୍ଥାନୀୟ ବଜାର ଦର ହିସାବରେ ଦିଆଯାଉ । 	<p>ବର୍ତ୍ତମାନ ଆମେ କପୁରସିଂ ଗ୍ରାମରୁ ୪ଟି ଲିଖିତ ଏବଂ ୧୦ଟି ମୌଖିକ ଅଭିଯୋଗ ପାଇଛୁ । ଯାହାର କି ୩.୫୨୦ ଏକର ଜମି ପ୍ରସ୍ତାବିତ ପ୍ରକଳ୍ପ ପାଇଁ ପ୍ରଭାବିତ ହେବ । ଆପଣମାନେ କରିଥିବା ଅଭିଯୋଗ ଏବଂ ଜାଣିବାକୁ ଚାହୁଁଥିବା ତଥ୍ୟ ନିମ୍ନରେ ପ୍ରଦତ୍ତ କରାଗଲା:</p> <ul style="list-style-type: none"> RFCTLARR ଅଧିନିୟମ ୨୦୧୩ ଏବଂ ନିୟମ ୨୦୧୬ ରେ ଧାର୍ଯ୍ୟ ବ୍ୟବସ୍ଥା ଅନୁଯାୟୀ ପ୍ରଭାବିତ ହେବାକୁ ଥିବା ଜମି ଏବଂ ସମ୍ପତ୍ତିର ମୂଲ୍ୟ ନିର୍ଦ୍ଧାରଣ କରାଯିବ ।
୨	ଅଜିତ କୁମାର ଭୂୟାଁ	ଘରବାର କିସମର ଜମି ହୋଇଥିବାରୁ ମୋତେ ଅନ୍ୟ ଜମି ତୁଳନାରେ ଅଧିକ କ୍ଷତିପୂରଣ ରାଶି ପ୍ରଦାନ କରାଯାଉ ।	
୩	ରବିନ୍ଦ୍ର ରାଉତ	ମୋର ଜମି ଯିବା ଦ୍ୱାରା ମୁଁ ବେକାରି ହୋଇଯିବି, ତେଣୁ ମୋତେ ଉଚ୍ଚ କମ୍ପାନୀରେ ନିଯୁକ୍ତି ଦିଆଯାଉ ।	<ul style="list-style-type: none"> ପ୍ରଦୁଷଣ ସମସ୍ୟାର ସମାଧାନ କମ୍ପାନୀ ଦ୍ୱାରା ସି.ଏସ.ଆର. ପାଣ୍ଡି ବିନିଯୋଗ କରି କରାଯାଇପାରିବ ।
୪	ମହେନ୍ଦ୍ର ଲେଙ୍କା	ମୋର ଜମି ବଦଳରେ ମୋତେ ଭଲ କ୍ଷତିପୂରଣ ରାଶି ଦିଆଯାଉ ।	<ul style="list-style-type: none"> ଗାଁ ଖେଳପଡିଆ ପାଇଁ ସରକାରୀ ଜମି ଆବଣ୍ଟନ ତହସିଲଦାର ଆଠଗଡ ନିୟମ ମୁତାବକ କରି ବେ ।
୫	ବିରଂଚି ନାୟକ	ମୋର ଜମି ବଦଳରେ ମୋତେ ଉଚ୍ଚ କମ୍ପାନୀରେ ନିଯୁକ୍ତି ଦିଆଯାଉ ।	
୬	ଦିବାକର ପ୍ରଧାନ	ମୁଁ ମୋର ଜମି ଦେବାକୁ ଚାହୁଁ ନାହିଁ ।	<ul style="list-style-type: none"> ନୂତନ ରାସ୍ତାକୁ ସର୍ବସାଧାରଣ ମଧ୍ୟ ବ୍ୟବହାର କରିପାରିବେ ।
୭	କବିନ୍ଦ୍ର କୁମାର ସାହୁ	<ul style="list-style-type: none"> ନୂତନ ରାସ୍ତା ଦ୍ୱାରା ବର୍ତ୍ତମାନ ପ୍ରଚଳିତ ଥିବା କେନାଲ ବ୍ୟବସ୍ଥା ପ୍ରଭାବିତ ହୋଇପାରେ । ତେଣୁ ନୂତନ ରାସ୍ତାରେ କେନାଲ ବ୍ୟବସ୍ଥା 	<ul style="list-style-type: none"> ଆୟୁଲାନସ ସେବା ନିୟମ ମୁତାବକ କମ୍ପାନୀ ଦ୍ୱାରା କରାଯିବ ।

		<p>ଏବଂ ବର୍ଷା ଜଳର ସଠିକ ପରିଚାଳନା ପାଇଁ କଂକ୍ରିଟ ନାଳ ହେବା ଦରକାର ।</p> <ul style="list-style-type: none"> • ସରକାର ଆମ ଗ୍ରାମ ପାଇଁ ଏକ ଖେଳପଡ଼ିଆ ଏବଂ ଗୋଟର ଜମିର ବ୍ୟବସ୍ଥା କରିବା ଦରକାର । 	<ul style="list-style-type: none"> • କମ୍ପାନୀରେ ଚାକିରୀ ବ୍ୟବସ୍ଥା କମ୍ପାନୀର ନିୟମ ଏବଂ ଆବଶ୍ୟକତା ମୁତାବକ ହେବ । ସେହିପରି ବ୍ୟବସାୟିକ ଗାଡ଼ି ଆବଶ୍ୟକ ମୁତାବକ ଭାବରେ ନେବ । • ନୂତନ ରାସ୍ତା ସହିତ କଂକ୍ରିଟ ନାଳ ଏବଂ ପୋଲ ଇତ୍ୟାଦି ଆବଶ୍ୟକ ମୁତାବକ ରହିବ । ତେଣୁ ଜଳ ନିଷ୍କାସନ ଏବଂ ଯାତାୟତରେ କୌଣସି ଅସୁବିଧା ହେବ ନାହିଁ • ସଭାପତିତ୍ୱ କରିଥିବା ଅତିରିକ୍ତ ଜିଲ୍ଲାପାଳ, କଟକ କପରୁସିଂ ଗ୍ରାମର ପ୍ରଭାବିତ ପରିବାରଙ୍କର ଆର.ଓ.ଆର. ପଠନ କରି ସମସ୍ତଙ୍କ ଅବଗତି ନିମନ୍ତେ ଶୁଣାଇ ଥିଲେ ।
୮	ବିଜୟ ପ୍ରଧାନ	<ul style="list-style-type: none"> • ବର୍ଷାଜଳର ସୁପରିଚାଳନା ପାଇଁ ନୂତନ ରାସ୍ତାର ଉଭୟ ପାର୍ଶ୍ୱରେ କଂକ୍ରିଟ ନାଳ ହେବା ଦରକାର । • ସରକାର ଆମ ଗ୍ରାମ ପାଇଁ ଏକ ଖେଳପଡ଼ିଆ ବ୍ୟବସ୍ଥା କରିବା ଦରକାର । • କମ୍ପାନୀ ପ୍ରଦୁଷଣ ନିୟନ୍ତ୍ରଣ ବ୍ୟବସ୍ଥା କରିବା ଦରକାର । • କମ୍ପାନୀ ଆମ ଗାଁ ପାଇଁ ଗୋଟିଏ ସ୍ୱାସ୍ଥ୍ୟକେନ୍ଦ୍ର ଓ ଆତ୍ମଲାନସ୍ ବ୍ୟବସ୍ଥା କରିବା ଦରକାର । • ଗ୍ରାମର ସମସ୍ତ ବ୍ୟବସାୟିକ ଯାନବାହନକୁ କମ୍ପାନୀ ଭଡା ସୁତ୍ରରେ ନେବା ଦରକାର । 	
୯	ସମରେନ୍ଦ୍ର ପ୍ରଧାନ	ମୋର ଦୋକାନଟି ପ୍ରସ୍ତାବିତ ରାସ୍ତା ପ୍ରକଳ୍ପ ଦ୍ୱାରା ପ୍ରଭାବିତ ହେବାକୁ ଥିବାରୁ ମୋତେ କମ୍ପାନୀରେ ଗୋଟିଏ ଚାକିରୀ ମିଳୁ ।	
୧୦	ବିଜୟ କୁମାର ରାଉତ	ଆମ ଜମି ବଦଳରେ ଆମକୁ ଗୋଟିଏ ଚାକିରୀ ମିଳୁ ।	

କ୍ର. ନଂ	ଅଂଶ ଗ୍ରହଣକାରୀଙ୍କ ନାମ ଓ ଗ୍ରାମ (କୋଳଥପଙ୍ଗୀ)	ଲୋକଙ୍କ ଦ୍ୱାରା ସମସ୍ୟା ଉପସ୍ଥାପନା	ସଭାପତିଙ୍କ ମତାମତ/ମନ୍ତବ୍ୟ
୧	ଅମରେନ୍ଦ୍ର ରାଉତ	କମ୍ପାନୀ ପ୍ରଦୁଷଣ ନିୟନ୍ତ୍ରଣ ପାଇଁ ବିହିତ ପଦକ୍ଷେପ ନେବା ଦରକାର ।	ବର୍ତ୍ତମାନ ଆମେ କୋଳଥପଙ୍ଗୀ ଗ୍ରାମରୁ ୬ଟି ମୌଖିକ ଅଭିଯୋଗ ପାଇଛୁ । ଯାହାର କି ୨.୯୮୦ ଏକର ଜମି ପ୍ରସ୍ତାବିତ ପ୍ରକଳ୍ପ ପାଇଁ ପ୍ରଭାବିତ ହେବ । ଆପଣମାନେ
୨	ଅକ୍ଷୟ କୁମାର ବେଉରା	କମ୍ପାନୀ ଗ୍ରାମ ଉନ୍ନୟନ ପାଇଁ କୌଣସି ସହଯୋଗ କରୁନାହିଁ । ତେଣୁ କମ୍ପାନୀ ଗ୍ରାମ	

		ଉତ୍ତମ କାର୍ଯ୍ୟପାଇଁ ସହଯୋଗ କରୁ ।	କରିଥିବା ଅଭିଯୋଗ ଏବଂ ଜାଣିବାକୁ ଚାହୁଁଥିବା ତଥ୍ୟ ନିମ୍ନରେ ପ୍ରଦତ୍ତ କରାଗଲା: <ul style="list-style-type: none"> • ଜମି ଅଧିଗ୍ରହଣ ପୂର୍ବରୁ ଜମି ଚିହ୍ନଟି କରଣ ପ୍ରକ୍ରିୟା ତହସିଲଦାର ଆଠଗଡ଼ଙ୍କ ଦ୍ୱାରା କରାଯିବ । • ଏହି ପ୍ରକଳ୍ପ ଦ୍ୱାରା କେହି ବାସବ୍ୟୁତ ହେଉ ନଥିବାରୁ ଜମି ବଦଳରେ ଜମି ବ୍ୟବସ୍ଥା ଏଠାରେ ପ୍ରଯୁଜ୍ୟ ହେବ ନାହିଁ । • ଗ୍ରାମର ଉନ୍ନୟନମୂଳକ କାମ ପାଇଁ ଗ୍ରାମପଂଚାୟତ/ ଗ୍ରାମସଭା ଜରିଆରେ ପ୍ରସ୍ତାବ ଅନୁମୋଦନ କରି କମ୍ପାନୀକୁ ଦେଲେ ସି.ଏସ.ଆର. ପାଣ୍ଡି ମିଳି ପାରିବ । • ସଭାଚିତ୍ କରିଥିବା ଅତିରିକ୍ତ ଜିଲ୍ଲାପାଳ କଟକ କୋଳଥପଞ୍ଜୀ ଗ୍ରାମର ପ୍ରଭାବିତ ପରିବାରଙ୍କର ଆର.ଓ.ଆର. ପଠନ କରି ସମସ୍ତଙ୍କୁ ଅବଗତ ନିମନ୍ତେ ଶୁଣାଇଥିଲେ ।
୩	ରଞ୍ଜନ କୁମାର ବେହେରା	କମ୍ପାନୀ ଗ୍ରାମ ଉନ୍ନୟନ ପାଇଁ କୌଣସି ସହଯୋଗ କରୁନାହିଁ । ତେଣୁ କମ୍ପାନୀ ଗ୍ରାମ ଉନ୍ନୟନ କାର୍ଯ୍ୟପାଇଁ ସହଯୋଗ କରୁ ।	
୪	ନିଶାକର ସାହୁ ଓ ସଂଯୁକ୍ତା ସାହୁ	ଆମର ପୁତ୍ର ଏଠାରେ ବହୁ ସମ୍ବଳ ଏବଂ ସମୟ ବିନିଯୋଗକରି ଏକ ପାର୍ଶହାତସ କରିଥିବାରୁ ଆମେ ଆମର ଜମି ପ୍ରକଳ୍ପ ପାଇଁ ଦେବାକୁ ଚାହୁଁ ନାହିଁ ।	
୫	ଶୁଧାଂଶୁ ରଞ୍ଜନ ସାହୁ	ଏଠାରୁ ମୁଁ ରୋଜଗାର କରିବା ସହିତ ଗ୍ରାମର ଆଉ ୩/୪ ଜଣକୁ ରୋଜଗାର ଦେଉଛି । ତେଣୁ ମୁଁ ଜମି ଦେବାକୁ ଚାହୁଁ ନାହିଁ ।	
୬	ସଂନିପ କୁମାର ବେହେରା	ଜମି ବଦଳରେ ଜମି ଚାହୁଁଛି ।	

କ୍ର. ନଂ	ଅଂଶ ଗ୍ରହଣକାରୀଙ୍କ ନାମ ଓ ଗ୍ରାମ (ଖମାରନୁଆଗାଁ)	ଲୋକଙ୍କ ଦ୍ୱାରା ସମସ୍ୟା ଉପସ୍ଥାପନା	ସଭାପତିଙ୍କ ମତାମତ/ମନ୍ତବ୍ୟ
୧	ସିନ୍ଧାନ୍ତ ବେହେରା	ଆମେ ଜମି ବଦଳରେ କମ୍ପାନୀରେ ଚାକିରୀ ଚାହୁଁଛୁ ।	ବର୍ତ୍ତମାନ ଆମେ ଖମାରନୁଆଗାଁରୁ ୬ଟି ମୌଖିକ ଅଭିଯୋଗ ପାଇଛୁ । ଯାହାର କି ୬.୬୦୦ ଏକର ଜମି ପ୍ରଭାବିତ ପ୍ରକଳ୍ପ ପାଇଁ ପ୍ରଭାବିତ ହେବ । ଆପଣମାନେ କରିଥିବା ଅଭିଯୋଗ ଏବଂ ଜାଣିବାକୁ ଚାହୁଁଥିବା ତଥ୍ୟ ନିମ୍ନରେ ପ୍ରଦତ୍ତ କରାଗଲା: <ul style="list-style-type: none"> • କମ୍ପାନୀରେ ଚାକିରୀ ବ୍ୟବସ୍ଥା କମ୍ପାନୀର ନିୟମ ଏବଂ ଆବଶ୍ୟକତା ମୁତାବକ ବ୍ୟବସ୍ଥା କରିବ । ସେହିପରି ବ୍ୟବସାୟିକ ଗାଡ଼ି ଆବଶ୍ୟକ ମୁତାବକ ଭିତରେ ନେବ । • ଗ୍ରାମର ଉନ୍ନୟନମୂଳକ କାମ ପାଇଁ ଗ୍ରାମପଂଚାୟତ/ ଗ୍ରାମସଭା ଜରିଆରେ
୨	ବସନ୍ତ ରାଉତ	କମ୍ପାନୀ ପ୍ରଦୁଷଣ ନିୟନ୍ତ୍ରଣ ପାଇଁ କୌଣସି ପଦକ୍ଷେପ ନେଉନାହିଁ କିମ୍ବା ଗ୍ରାମ ଉନ୍ନୟନ ପାଇଁ କୌଣସି ସହଯୋଗ କରୁନାହିଁ । ଆମେ ଦାବି କରୁଛି କି ପ୍ରଦୁଷଣ ନିୟନ୍ତ୍ରଣ ପାଇଁ ପଦକ୍ଷେପ, ଗ୍ରାମ ଉନ୍ନୟନ ପାଇଁ ସହଯୋଗ କରୁ ।	
୩	ଜଗନ୍ନାଥ ରାଉତ	<ul style="list-style-type: none"> • ଗ୍ରାମର ସମସ୍ତ ବ୍ୟବସାୟିକ ଯାନବାହନକୁ କମ୍ପାନୀ ଭିତାସୁତ୍ରରେ ନେବା ଦରକାର । • ଜମି ବଦଳରେ କମ୍ପାନୀରେ ଚାକିରୀ ଚାହୁଁଛି । 	

		<ul style="list-style-type: none"> ● ଜମିର ମୂଲ୍ୟ ସରକାରୀ ମୂଲ୍ୟ ତୁଳନାରେ ୪ଗୁଣା ବୃଦ୍ଧି ହେଉ । 	<p>ପ୍ରସ୍ତାବ ଅନୁମୋଦନ କରି କମ୍ପାନୀକୁ ଦେଲେ ସି.ଏସ.ଆର. ପାଣ୍ଠି ମିଳି ପାରିବ ।</p> <ul style="list-style-type: none"> ● ପ୍ରଦୁଷଣ ସମସ୍ୟାର ସମାଧାନ କମ୍ପାନୀ ଦ୍ୱାରା ସି.ଏସ.ଆର. ପାଣ୍ଠି ବିନିଯୋଗ କରି କରାଯାଇ ପାରିବ । ● ସଭାପତିତ୍ୱ କରିଥିବା ଅତିରିକ୍ତ ଜିଲ୍ଲାପାଳ, କଟକ ଖମାରନୁଆଗାଁର ପ୍ରଭାବିତ ପରିବାରଙ୍କର ଆର.ଓ.ଆର. ପଠନ କରି ସମସ୍ତଙ୍କ ଅବଗତି ନିମନ୍ତେ ଶୁଣାଇଥିଲେ ।
୪	ପ୍ରତ୍ୟୁଷ ରାଉତ	<ul style="list-style-type: none"> ● କମ୍ପାନୀ ପ୍ରଦୁଷଣ ନିୟନ୍ତ୍ରଣ ପାଇଁ ପଦକ୍ଷେପ ନେଉ ● ଜମି ଦର ବୃଦ୍ଧି ହେଉ । 	
୫	ସେବତି ସାହୁ	ଜମି ବଦଳରେ କମ୍ପାନୀରେ ଚାକିରୀ ଦରକାର ।	
୬	ପ୍ରଦ୍ୟୁମ୍ନ କୁମାର ରାଉତ	<ul style="list-style-type: none"> ● ଜମି ବଦଳରେ କମ୍ପାନୀରେ ଚାକିରୀ ଦରକାର । ● ଜମିର ମୂଲ୍ୟ ବର୍ତ୍ତମାନ ଦରଠାରୁ ୫ଗୁଣା ବୃଦ୍ଧି ହେବା ଦରକାର । 	

ATTENDANCE SHEET










(PUBLIC HEARING FOR CONSTRUCTION OF APPROACH ROAD FROM NH- 55 TO PLANT SITE OF M/S.
ULTRATECH CEMENT LIMITED UNDER ATHAGARH TAHASIL OF CUTTACK DISTRICT)





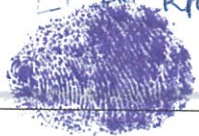
Venue: Kapursingh

Date: 27.02.2026











Time: 11.00 AM





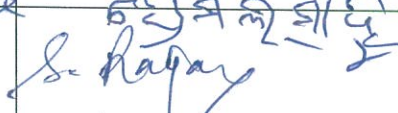




Organized by: District Administration Cuttack, NCDS & AGRANEE

Sl.no	Name	Designation & Address	Signature
1.	Dr. Dibyalochan Mohanta	ADM (Rev), Cuttack.	 27.02.2026
2.	Prahlad Narayan Sharma	Sub collector, Athagarh	 27.02.26
3	Kunja Bihari Badajena	Tahasildar, Athagarh	 27/02/26
4.	Binod Ky Majhi	Sarapach Rodhekidom Pur GP	 27/02/26
5.	Rafel Lochan Das	Sarapach Rodhekidom Athar - Orad GP	Rafel Lochan Das Dt-27.02-26
6	Saratani Dalu	Sarapach Gurukineta	
7	Arunmati Patra	Land officer IDCO, Ambsem	 27-2-26
8.	Manalika Rout	JRA, Tahasil office, Athagarh	 27/2/26
9.	Rajendra Dehuri	R.S Athagarh Tahasil	 27/2/26
10.	Satyajit Panda	RI, Athagarh	 27.2.26










Sl.no	Name	Designation & Address	Signature
11	Jyoti Ranjan Patra	Mancheewar	Jyoti Ranjan Patra
12	Bhacat bhushan Rout	Khamanuguan	
13	Deby Kumar Beena	Kaltha pangsi	
14	Sondip Beena	Kolathapangi	Sondip
15	Satya Pradha	Kapurisingh	Spradh
16	Bhok Jay Sana	Kapurisingh	
17	Sushil Rout	Kapurisingh	Sol
18	Ratnakar Beura	Kolathapangi	
19	Somanath. Rout.	Khaman Mugean	Somanath Rout
20	Krushna ch. Das	Khaman Mugean	LI AP Krushnach. Das 
21	Pratap kh. Nayak	Kalathapangi	Pratap Kanar Nayak
22	Pitabola Mohanty	Oranda	Pitabola Mohanty
23	Bimay kh. Rout	Kapurisingh	Bimay kh Rout








Sl.no	Name	Designation & Address	Signature
24	Mahendra Sahoo	Khaman Nagpur	Mhe
25	Sushree Niharika Dha	MO (Ayush)	Niharika
26	Saroj Ku Pradhan	Kapursingh	Saroj
27	Sidhanta Rout	Khaman Nagpur	SR
28	Bekala Charan Nayak	Kolathapangi	Bekala Charan Nayak
29	Jitendra Ku Pradhan	Kapursingh	Jitendra
30	Bismit Behera	Kolathapangi	Bismit
31	Sangram Samal	Kolathapangi	Sangram Samal
32	Saunyanjan muduli	Bidyadharpur	Saunjan
33	Ritua Mishra	Bidyadharpur	Ritua
34	Sisra muduli	Bidyadharpur	Sisra
35	Jyotsnani denir	Kapursingh (Vim-98, S.S.V.I. bus)	Jyotsnani denir (C.M.K. denir)
36	ଅନିଲ କୁମାର ସାହୁ	Khaman Nagpur	ଅନିଲ କୁମାର ସାହୁ

Sl.no	Name	Designation & Address	Signature
37	Basanta Rout	Khamarnuagan	Basant Rout
38	Biranchi Narayan Sethi	Kepur Singh	
39	Rabindra Nath Rout	Kepur Singh	Rabindranath Rout
40	Krushna Ch. Samal	Kepur Singh	
41	Sellunath Beera	Khamarnuagan	
42	Chattarajon Pradhan	Kepur Singh	
43	Laxman Kumar Bera	Kolathapuri	
44	Krishna Kumar Bhawalaji		
45	Sunil Kumar Pradhan	Kapur Singh	
46	Laxmi Pradhan	"	
47	Saratachari Das	Gurudihara	
48	Bijaya Pradhan	Kapur Singh	
49	Rajni Nandan Bera	Kolathapuri	

Sl.no	Name	Designation & Address	Signature
50	Debesendra Nath Sahoo	Khamaruaagon	
51	Manorama Sahoo	Khamaruaagon	
52	Nishank Sahoo	Kotthalpanji	Nishank Sahoo
53	Seenukanta Sato	Kotthalpanji	
54	Prema Lada Sato	Kotthalpanji	
55	Sudhansu Rajan	Kotthalpanji	 padma Ch Bhuyan
56	Padma Charan Bhuyan	Kapuringh	
57	Alok Ch Saha	Kapuringh	
58	Rajesh Kumar Das	Bale	0348642046 7609963874
59	Brahma Nanda Das	Bale	0348642046 9777989367
60	Hrit Kumar Das	Kapuringh	0348642046
61	Tapan Pradhan	Kapuringh	
62	Jayant Das	Khamaruaagon	

Sl.no	Name	Designation & Address	Signature
63	Rameen ch. sethi	Kapur Singh	Rameen ch sethi
64	Ajit Panda	Kapursingh	Ajit Panda
65	Bhabani Shankar Panda	Mancheswar	Bhabani Shankar Panda
66	Antaryami Rout	Sitarampur	Antaryami Rout
67	Prasanna Ku. Rout	Khamar Nagar	Prasanna Ku Rout
68	Niranjan Rout	Kapur Singh	Niranjan Rout
69	Amarendra Rout	Kolothapangi	Amarendra Rout
70	Amiya Pradhan	Kapursingh	Amiya Pradhan
71	Sanoj Ku Das	At - Ban Morse. pati. Kapur Singh	Sanoj Ku Das
72	Darshan Ku. Sahu	Bidyaachar pu	Darshan Ku. Sahoo
73	Janmaya Janya Rout	Khamar Nagar	Janmaya Das.
74	Basoda Das	Khamar Nagar	Basoda Das
75	Amit Das		Amit Das

Sl.no	Name	Designation & Address	Signature
76	Bhiron Sun Seth	Khemnagar	
77	Krishna chandra Seth	Kapurisinh	
78	Surya Jain	R. D. PAR	
79	Sudhir Ch Mohan	Oranda	
80		Kapurisinh	
81	Pratap chandra Bhuyan	Kapurisinh	
82	Prasad Das Sanyal	Kapurisinh	
83	Siba Sankar Saha	Rahamanagar	Siba Sankar Saha
84	Sehati Saha	(do)	
85	Toralokya Saha Das	Khamarnagar	Toralokya Saha Das
86	Malay Manjari Padhi	Kapurisinh	Malaya Manjari Padhi
87	Tapan K. Bhuyan	Kapurisinh	Tapan Kumar Bhuyan
88	Sanjaya Mukherji	Khamarnagar	Sanjaya mukherji

Sl.no	Name	Designation & Address	Signature
89	RASHMI R. BEURA	KOLATHAPANGI	
90	Pradish Rout	Khamanpuran	
91	Saurya Ranjan Panda	Pharmacy officer CHC Berhampur	 27.2.2026
92	Rakesh sahu	CTO, Pali AAm	
93	Dr Devi P. Gami	MO, CHE Berhampur	 27.02.26.
94	Dixit. Nityasaty	CHC Tengi Ambulore Drive	 27/2/26
95	Naresh Pradhan	Mo. H.W Belle	 28/2/26
96	Sabhanant Mallik	1300 Uffal	Sabhan Mallik
97	Sunita Nayak	Kapur Singh	Sunita Nayak
98	Bijaya Ku. Das	Kolathpur	Bijaya Kumar Das
99	Santosh Biswal	Pithakho	santosh Biswal
100	Chitnasesh Bhunia	Kapur Singh	Chitnasesh Bhunia
101	ସନ୍ତୋଷ ବସ୍ତ	"	ସନ୍ତୋଷ ବସ୍ତ

ଓଡ଼ିଶା ସରକାର
ରାଜସ୍ୱ ଓ ବିପର୍ଯ୍ୟୟ ପରିଚାଳନା ବିଭାଗ

No.RDM-LAA-CTC-0001-2025- 32453 /R&DM, Dated 30 AUG 2025
ସାମାଜିକ ପ୍ରଭାବ ନିର୍ଦ୍ଧାରଣ ନିମନ୍ତେ ଅଧିସୂଚନା

ରାଜ୍ୟ ସରକାର ପ୍ରଭାବିତ କ୍ଷେତ୍ର ଜିଲ୍ଲାପାଳ, କଟକ ଙ୍କ ପରାମର୍ଶ କ୍ରମେ ନିମ୍ନଲିଖିତ ଭୂମି ଅଧିଗ୍ରହଣ କରିବାକୁ ଚାହୁଁଛନ୍ତି ଏବଂ ସେଥି ନିମନ୍ତେ ସର୍ବ ସାଧାରଣ ଉଦ୍ଦେଶ୍ୟରେ ପ୍ରଭାବିତ ଅଞ୍ଚଳରେ ସାମାଜିକ ପ୍ରଭାବ ନିର୍ଦ୍ଧାରଣ (Social Impact Assessment) ସର୍ବେକ୍ଷଣ କରିବାକୁ ଚାହୁଁଛନ୍ତି । ଭୂମି ଅର୍ଜନ, ପୁନର୍ବାସ ଓ ଆଇଆନରେ ଉଚିତ ମୂଲ୍ୟ ଏବଂ ସ୍ୱଚ୍ଛତା ଅଧିକାର ଆଇନ ୨୦୧୩ ର ଧାରା ୪(୧) ଅନୁଯାୟୀ ଉକ୍ତ ସର୍ବେକ୍ଷଣ କରାଯିବ ।

୧. ପ୍ରକଳ୍ପ ବିକାଶକାରୀଙ୍କ ନାମ:- ଓଡ଼ିଶା ଶିଳ୍ପ ଭିଡିଭୁମି ଉନ୍ନୟନ ନିଗମ, ଭୁବନେଶ୍ୱର ।
୨. ପ୍ରସ୍ତାବିତ ଭୂମି ଅଧିଗ୍ରହଣ ର ଉଦ୍ଦେଶ୍ୟ:- କଟକ ଜିଲ୍ଲାର ଆଠଗଡ଼ ତହସିଲ ଅନ୍ତର୍ଗତ ତିନିଗୋଟି ମୌଜାରେ ଏନ. ଆଚ.୫୫ରୁ ଅଲ୍ଟ୍ରାଟେକ ସିମେଣ୍ଟ ଲିମିଟେଡ଼ କାରଖାନା ପର୍ଯ୍ୟନ୍ତ ଏକ ସଂଲଗ୍ନ ରାସ୍ତାର ନିର୍ମାଣ ।

୩.SIA ସର୍ବେକ୍ଷଣ ଅନୁଷ୍ଠାନ:- AGRANEE, Mayurbhanj, an empanelled agency under Nabakrushna Choudhary Centre for Development Studies, Bhubaneswar.

୪. SIA study କରୁଥିବା ଅନୁଷ୍ଠାନର ଯୋଗାଯୋଗ ସୂଚନା:- Nabakrushna Choudhary Centre for Development Studies, Bhubaneswar, Pin-751001 Phone No.06742300471, 2301094

୫. ପ୍ରକଳ୍ପ ପାଇଁ କଟକ ଜିଲ୍ଲାରେ ପ୍ରସ୍ତାବିତ ଭୂମି ଅଧିଗ୍ରହଣର ବିବରଣୀ/ତହସିଲ

କ୍ରମିକ ନଂ	ତହସିଲ	ଗ୍ରାମ	ବେସରକାରୀ ଜମି	ମନ୍ତବ୍ୟ
୧	ଆଠଗଡ଼	କପୁରସିଙ୍ଗ	ଏ ୩.୫୨୦	
୨	ଆଠଗଡ଼	ଖମାରନୁଆଗାଁ	ଏ ୨.୨୦୦	
୩	ଆଠଗଡ଼	କୋଳଅପଙ୍ଗି	ଏ ୨.୯୮୦	
ମୋଟ			ଏ ୧୩.୧୦୦	

ଏଥି ସହିତ ଭୂମି ଅଧିସୂଚନା ସଂଲଗ୍ନ କରାଯାଇଅଛି ।

(କ) ପ୍ରସ୍ତାବିତ ପ୍ରକଳ୍ପ ର ସଂକ୍ଷିପ୍ତ ବିବରଣୀ:- କଟକ ଜିଲ୍ଲାର ଆଠଗଡ଼ ତହସିଲ ଅନ୍ତର୍ଗତ ତିନିଗୋଟି ମୌଜାରେ ଏନ. ଆଚ.୫୫ରୁ ଅଲ୍ଟ୍ରାଟେକ ସିମେଣ୍ଟ ଲିମିଟେଡ଼ କାରଖାନା ପର୍ଯ୍ୟନ୍ତ ଏକ ସଂଲଗ୍ନ ରାସ୍ତାର ନିର୍ମାଣ ନିମନ୍ତେ ଓଡ଼ିଶା ଶିଳ୍ପ ଭିଡିଭୁମି ଉନ୍ନୟନ ନିଗମ, ଭୁବନେଶ୍ୱର ଦ୍ୱାରା ଏ. ୧୩.୧୦୦ ଡି ବେସରକାରୀ ଜମିର ଅଧିଗ୍ରହଣର ଆବଶ୍ୟକତା ହେଉଅଛି ।

(ଖ) SIA ସର୍ବେକ୍ଷଣରେ ଅନ୍ତର୍ଭୁକ୍ତ ପ୍ରକଳ୍ପ ଅଞ୍ଚଳ ଏବଂ ପ୍ରକଳ୍ପ ପ୍ରଭାବିତ ଅଞ୍ଚଳ :- କଟକ ଜିଲ୍ଲା ରେ ଉପରୋକ୍ତ ୩ ଗୋଟି ମୌଜା ରେ ଏ. ୧୩.୧୦୦ ଡି ଘରୋଇ ଜମି ଅନ୍ତର୍ଭୁକ୍ତ । ପ୍ରକଳ୍ପ ପ୍ରଭାବିତ ଜମିର ବିସ୍ତୃତ ତାଲିକା/ତଫସିଲ SIA ସର୍ବେକ୍ଷଣ ଅକ୍ଟେ ମିଳି ପାରିବ ।

(ଗ) ଗ୍ରାମସଭା / ଭୂମି ମାଲିକଙ୍କ ସହମତି ଆବଶ୍ୟକ କି ? ଯଦି ଏହି ଅଧିଗ୍ରହଣ ଘରୋଇ କମ୍ପାନୀଙ୍କ ପାଇଁ ହେଉଥାଏ ତେବେ ୮୦ ପ୍ରତିଶତ ପ୍ରଭାବିତ ପରିବାରଙ୍କ ପୂର୍ବସମ୍ମତି ଆବଶ୍ୟକ ପଡ଼ିବ ଏବଂ ଯଦି ସରକାରୀ ବେସରକାରୀ ଭାଗିଦାରୀ ପ୍ରକଳ୍ପ ନିମନ୍ତେ ଏହି ଅଧିଗ୍ରହଣ ହେଉଥାଏ ତେବେ ୭୦ ପ୍ରତିଶତ ପ୍ରଭାବିତ ପରିବାରଙ୍କ ପୂର୍ବସମ୍ମତି ଆବଶ୍ୟକ ପଡ଼ିବ ।

(ଘ) SIA ସର୍ବେକ୍ଷଣର ପ୍ରାଥମିକ ଉଦ୍ଦେଶ୍ୟ ଏବଂ ମୁଖ୍ୟ କାର୍ଯ୍ୟାବଳୀ:- ସର୍ବସାଧାରଣ ଉଦ୍ଦେଶ୍ୟ ନିର୍ଦ୍ଧାରଣ ପ୍ରଭାବିତ ଅଞ୍ଚଳରେ ଥିବା ସମସ୍ତ ଗ୍ରାମବାସୀ ଲ ପରାମର୍ଶ କ୍ରମେ SIA ସର୍ବେକ୍ଷଣ କରାଯିବ । SIA ସର୍ବେକ୍ଷଣ କ୍ଷେତ୍ର ପରିଦର୍ଶନ, ପ୍ରଭାବିତ ବ୍ୟକ୍ତିଙ୍କ ସାମୁହିକ ଆଲୋଚନା ଏବଂ ପ୍ରଭାବିତ ବ୍ୟକ୍ତିଙ୍କ ମତାମତ ଚୁଡ଼ାନ୍ତ ରିପୋର୍ଟ ରେ ସ୍ଥାନିତ ହେବ । ପ୍ରଭାବିତ ଅଞ୍ଚଳରେ ଜନଶୁଣାଣି ପ୍ରକ୍ରିୟା ନିମନ୍ତେ ଓଡ଼ିଶା ନ୍ୟାୟୋଚିତ କ୍ଷତିପୂରଣ ଅଧିକାର ଏବଂ ଭୁଅର୍ଜନ, ପୁନର୍ବାସ ଓ ଅଇଥାନ କ୍ଷେତ୍ରରେ ସ୍ୱଚ୍ଛତା ନିୟମାବଳୀ ୨୦୧୬ ର ନିୟମ-୧୪ ଦ୍ରଷ୍ଟବ୍ୟ ।

(ଙ) SIA ସର୍ବେକ୍ଷଣ ଆରମ୍ଭ ଏବଂ ସମାପନ ରିପୋର୍ଟ ପ୍ରଦାନ ଏବଂ ତାହାର ପ୍ରକାଶନ ସରକାରୀ ବିଜ୍ଞପ୍ତି ପ୍ରକାଶିତ ଦିବସଠାରୁ ୪୫ ଦିନ ମଧ୍ୟରେ SIA ସର୍ବେକ୍ଷଣ ସମାପନ କରାଯିବ । SIA ସର୍ବେକ୍ଷଣ ରିପୋର୍ଟ ସମ୍ପୂର୍ଣ୍ଣ ପ୍ରଭାବିତ ପଞ୍ଚାୟତ /ଗ୍ରାମ/ଖାର୍ଡ ସ୍ତରରେ ସ୍ଥାନୀୟ ଭାଷାରେ ପ୍ରକାଶନ କରାହେବ । ତତସହିତ ଜିଲ୍ଲାପାଳ, ଉପଜିଲ୍ଲାପାଳ ଏବଂ ବ୍ଲକ ମହକୁମାରେ ପ୍ରକାଶନ କରାଯିବ ଏବଂ ସର୍ବସାଧାରଣଙ୍କ ଗୋଚରୀୟ ସରକାରଙ୍କ ୱେବ ସାଇଟ ରେ ସୂଚିତ ହେବ ।

ରାଜ୍ୟପାଳଙ୍କ ଆଦେଶାନୁସାରେ
(ସ୍ୱରାଜ୍ୟ ପ୍ରଧାନ)
ଅତିରିକ୍ତ ଶାସନ ସଚିବ

Memo No. 32454 /Rev & DM, Dated 30 AUG 2025

Copy along with the land schedule forwarded to the Director, Printing Stationery, Odisha, Cuttack for information and necessary. He is requested to publish the Notification in the next issue of the Odisha Gazette as this is a statutory one.

SRO Number may be allotted to this publication.

Memo No. 32455 /Rev & DM, Dated 30 AUG 2025

Copy forwarded to Department of Industries / Chief General Manager(Land), IDCO, Bhubaneswar for information and necessary action.

Additional Secretary to Government

Memo No. 32456 /Rev & DM, Dated 30 AUG 2025

Copy forwarded to RDC(CD), Cuttack /Collector, Cuttack / Land Acquisition Officer , Cuttack for information and necessary action.


Additional Secretary to Government

Memo No. 32457 /Rev & DM, Dated 30 AUG 2025

Copy forwarded to the State Co-ordinator ,Nabakrushna Choudhury Centre for Development Studies ,Bhubaneswar (email: ncdsbbsr1987@gmail.com) for information and necessary action.


Additional Secretary to Government

Memo No. 32458 /Rev & DM, Dated 30 AUG 2025

Copy forwarded to the e-Governance Branch with a request to upload the Notification in the website.


Additional Secretary to Government


ଭୂମି ଅନୁସୂଚି

ମୌଜା ର ନାମ : କପୁରସିଙ୍ଗ						
ଆନାର ନାମ ଓ ନମ୍ବର: ଗୁରୁଡ଼ିଝାଟିଆ ନଂ: ୭୯						
ତହସିଲର ନାମ: ଆଠଗଡ଼						
ଜିଲ୍ଲା: କଟକ						
କ୍ର. ନଂ	ଖାତା ନଂ:	ପ୍ଲଟ ନଂ:	ମୋଟ ରକବା (ଏକରରେ)	ଅଧିଗ୍ରହଣ ହେବାକୁ ଥିବା ପ୍ରସ୍ତାବିତ ଅଞ୍ଚଳ (ଏକରରେ)	କ୍ରିସମ	ଜମିଦାର/ ଖାତା ରକ୍ଷକ
୧	୨	୩	୪	୫	୬	୭
୧	୯୯	୨୫୮	୦.୩୧୦	୦.୦୯୦	ପୁରାତନ ପଡ଼ିତ	ନାରାୟଣ ଭୂୟାଁ, ପିତା: ଧରମୁ ସତ୍ତରା, ଜାତି: ଖଣ୍ଡାୟତ, ସା: ନିଜିଗାଁ
୨		୨୬୦	୦.୧୧୦	୦.୧୧୦	ପୁରାତନ ପଡ଼ିତ	
୩	୧୨୩	୨୪୨	୦.୩୦୦	୦.୦୧୦	ଶାରଦ ଚିନି /୩	ଭାଗବତ ପ୍ରଧାନ, ପିତା: ଭାସର ପ୍ରଧାନ, ଜାତି: ଚଷା, ସା: କପୁରସିଙ୍ଗ,
୪	୧୪୪	୨୨୮	୦.୨୧୦	୦.୨୧୦	ଗୋଡ଼ା ୨/୩	ଭାସର ପ୍ରଧାନ, ପିତା: ମଧୁସୂଦନ ପ୍ରଧାନ, ଜାତି: ଓଡ଼ପଧାନ, ବାସସ୍ଥାନ: ନିଜିଗାଁ
୫	୧୪୯	୫୭୮	୦.୨୪୭	୦.୦୭୦	ଗୋଡ଼ା	ମାଗୁଣି ସୁବୁଦ୍ଧି ପିତା: ବିନୋଦ ସାହୁ, ଜାତି: ଖଣ୍ଡାୟତ ବାସସ୍ଥାନ: ଲିଙ୍ଗପଡ଼ା, ଭୂମର ସାମଲ, ଅର୍ଜୁନ ସାମଲ, ପିତା: ବୈତାଳୀ ସାମଲ, ଜାତି: ଖଣ୍ଡାୟତ, ବାସସ୍ଥାନ: ନିଜିଗାଁ
୬	୧୫୫	୫୭୭	୨.୫୭୦	୦.୪୯୦	ଗୋଡ଼ା-୨	ରବିନ୍ଦ୍ର ନାଥ ରାଉତ, ପି- ରଘୁନାଥ ରାଉତ, ଜାତି: ଖଣ୍ଡାୟତ, ବାସସ୍ଥାନ : କପୁରସିଂହ
୭		୨୫୭	୧.୧୧୦	୦.୭୩୭	ଶାରଦ ଚିନି	
୮	୧୯୮/୧୮୩	୨୨୬	୦.୨୨୦	୦.୦୧୦	ଘରବାରୀ	ସରୋଜ କୁମାର ଦାସ, ପିତା: ଶରତ ଚନ୍ଦ୍ର ଦାସ, ଜାତି: କରଣ, ବାସସ୍ଥାନ: ବାଲି
୯	୧୯୮/୨୭୫	୨୭୭/ ୧୦୪୬	୦.୪୦୦	୦.୩୫୦	ପୁରାତନ ପଡ଼ିତ	କ୍ରିଷ୍ଣା କୁମାର ଭରଦ୍ୱାଜ, ପିତା: ଖୁଣ୍ଟିରାମ ଶର୍ମା, ଜାତି: ବ୍ରାହ୍ମଣ, ବାସସ୍ଥାନ: ବାଖରାବାଦ, ଆନା: ପୁରୀଘାଟ
୧୦	୧୯୮/୪୭୪	୨୨୭	୦.୧୨୦	୦.୧୨୦	ଘରବାରୀ	ଅଜିତ କୁମାର ଭୂୟାଁ ପି: ଚତୁର୍ଭୁଜ ଭୂୟାଁ ଜା: ଖଣ୍ଡାୟତ ବା: ସାକିନ-କପୁରସିଂହ, ପୋଷ୍ଟ- ଓରନ୍ଦା, ଆନା- ଗୁରୁଡ଼ିଝାଟିଆ, ଜିଲ୍ଲା- କଟକ
୧୧	୧୯୮/୩୭୪	୨୨୭/୧୩୭୩	୦.୧୨୦	୦.୧୨୦	ଘରବାରୀ	ଜ୍ୟୋତ୍ସ୍ନା ରାଣୀ ଲେଙ୍କା ସା: ମହେନ୍ଦ୍ର କୁମାର ଲେଙ୍କା ଜା: ଖଣ୍ଡାୟତ ବା: କପୁରସିଂହ ସା. ସା- VIM-୨୫ ଶୈଳଶ୍ରୀ ବିହାର ଭୁବନେଶ୍ୱର
୧୨	୧୯୮/୭୫	୨୫୮/୧୧୫୧	୦.୩୦୦	୦.୨୦୦	ପୁରାତନ ପଡ଼ିତ	ଲିତା ଦେବ ସା: ହରିହର ସାମଲ ଜା: ଖଣ୍ଡାୟତ ବା: ନିଜିଗାଁ
୧୩		୨୫୯/୧୧୫୨	୧.୩୯୦	୦.୫୦୦	ଶାରଦ ଏକ /୪	
୧୪		୨୬୧/୧୧୫୪/୧୧୮୩	୦.୩୧୦	୦. ୧୫୦	ଶାରଦ ଦୁଇ	

୧୫	୧୯୮/୫୨	୨୭୦/୧୧୫୩	୦.୧୧୦	୦.୧୧୦	ପୁରାତନ ପଢ଼ିତ	ଚତୁର୍ଦ୍ଦିନ ଭୂୟାଁ ପି:ପ୍ରାଣକୃଷ୍ଣ ଭୂୟାଁ ଜା: ଖଣ୍ଡାୟତ ବା:- କପୁରସିଂହ
୧୬	୧୯୮/୨୪୨	୫୭୮/୧୩୦୩	୦.୧୨୦	୦.୦୮୦	ଗୋଡ଼ା III	ବିରଞ୍ଚି ନାରାୟଣ ସେଠା ପି:ମହେଶ୍ୱର ସେଠା ଜା: ଧୋବା ବା: କପୁରସିଂହ
୧୭		୫୭୮/୧୩୦୫	୦.୧୨୩	୦.୧୨୩	ଗୋଡ଼ା III	
ମୋଟ			୮.୫୪୦	୩.୫୨୦		

ତହସିଲଦାର-ତଥା- ଭୂ ଅର୍ଜନ ଅଧିକାରୀ

Atul
TAHASELDAR
ATHARH

ଜିଲ୍ଲାପାଳ

 (କଟକ)

ଭୂମି ଅନୁସୂଚି

ମୌଜାର ନାମ: ଖମାରନୁଆଗାଁଓ						
ଆନା ର ନାମ ଏବଂ ନଂ: ଗୁରୁଡ଼ିଝାଟିଆ, ନଂ: ୪୩						
ତହସିଲ: ଆଠଗଡ଼						
ଜିଲ୍ଲା: କଟକ						
କ୍ର. ନଂ	ଖାତା ନଂ:	ପ୍ଲଟ ନଂ:	ମୋଟ ରକବା (ଏକରରେ)	ଅଧିଗ୍ରହଣ ହେବାକୁ ଥିବା ପ୍ରସ୍ତାବିତ ଅଞ୍ଚଳ (ଏକରରେ)	କିସମ	ଜମିଦାର/ ଖାତା ରୟତ
୧	୨	୩	୪	୫	୬	୭
୧	୨୮	୨୭୪	୦.୫୮୦	୦.୨୨୦	ଶାରଦ ଚିନି/୭	କାର୍ତ୍ତିକ ରାଉତ, ପିତା: ଆନନ୍ଦ ରାଉତ, ଗର୍ଭବ ରାଉତ ପିତା: ନଟ ରାଉତ, ଜାତି: ଓଡ଼ିଆ, ବା: ନିଜିଗାଁ,
୨	୩୨	୨୭୭	୦.୭୮୦	୦.୩୫୦	ଶାରଦ ଚିନି/୧୪	କୁଞ୍ଜ ବିହାରୀ ବେହେରା, ପିତା: ବନ୍ଧୁ ବେହେରା, ଜାତି: ଗୋପାଳ ସା: ନିଜିଗାଁ
୩	୩୮	୨୭୩	୧.୧୧୦	୦.୧୧୦	ଶାରଦ ଚିନି/୧୫	କୁଞ୍ଜ ବିହାରୀ ରାଉତ ପିତା: ଫକିର ରାଉତ, ଜାତି: ଓଡ଼ିଆ, ସା: ନିଜିଗାଁ
୪	୪୪	୭୪୪	୨.୪୪୦	୦.୨୦୦	ଶାରଦ ଦୁଇ	ଅରବିନ୍ଦ ଦାସ, ବରୋଦା ଦାସ, କୁବେର ଦାସ, ପ୍ରିୟବ୍ରତ ଦାସ, ପିତା: ନିର୍ମଳ ଦାସ, ହରପ୍ରିୟା ଦାସ, ସ୍ୱାମୀ: ନିର୍ମଳ ଦାସ, ଯଯାତି ଦାସ, ଜଟିନ ଦାସ, ସାଗର ଦାସ, ସତ୍ୟବ୍ରତ ଦାସ, ପିତା: ଯଦୁ ଦାସ, ଜାତି: ଗୋପାଳ, ସା: ଖମାରନୁଆଗାଁ
୫	୪୫	୭୪୩	୧.୨୨୦	୦.୧୮୦	ଶାରଦ ଚିନି /୩	ଅରବିନ୍ଦ ଦାସ, ବରୋଦା ଦାସ, କୁବେର ଦାସ, ପ୍ରିୟବ୍ରତ ଦାସ, ପିତା: ନିର୍ମଳ ଦାସ, ହରପ୍ରିୟା ଦାସ, ସ୍ୱାମୀ: ନିର୍ମଳ ଦାସ, ଯଯାତି ଦାସ, ଜଟିନ ଦାସ, ସାଗର ଦାସ, ସତ୍ୟବ୍ରତ ଦାସ, ପିତା: ଯଦୁ ଦାସ, ଜାତି: ଗୋପାଳ, ସା: ଖମାରନୁଆଗାଁ
୬	୫୧	୭୮୯	୦.୨୦୦	୦.୦୮୦	ଶାରଦ ଚିନି	କେଳୁ ରାଉତ, ପିତା: ରାମ ରାଉତ, ଜାତି: ଓଡ଼ିଆ, ସା: ନିଜିଗାଁ,
୭	୫୩	୭୫୮	୦.୫୪୦	୦.୨୫୦	ଶାରଦ ଦୁଇ/୮	କେଳୁ ରାଉତ, ପିତା: ରାମ ରାଉତ, ଜାତି: ଓଡ଼ିଆ, ସା: ନିଜିଗାଁ,
୮		୭୫୯/୯୦୯	୦.୧୧୦	୦.୦୭୦	ଶାରଦ ଦୁଇ	
୯	୮୯	୫୫୭	୨.୭୫୦	୦.୦୮୦	ଶାରଦ ଚିନି /୧୨	ଦାମୋଦର ପଣ୍ଡା, ପି: ହୃଷିକେଶ ପଣ୍ଡା, ଜାତି: ବ୍ରାହ୍ମଣ, ସା: ମଞ୍ଜେଶ୍ୱର
୧୦	୯୦	୨୦୦	୧. ୧୨୦	୦.୩୩୦	ଶାରଦ -୧/୫	ଦୁର୍ଯ୍ୟାଧନ ମୁକୁଳ ଉମାକାନ୍ତ ମୁକୁଳ, ଗୋପିନାଥ ମୁକୁଳ, ପିତା: ବନମାଳି ମୁକୁଳ, ଜାତି: ଖଣ୍ଡାୟତ, ସା: ବିଦ୍ୟାଧରପୁର
୧୧		୨୭୧	୦. ୨୯୪	୦.୨୫୦	ଶାରଦ-୧/୧୩	
୧୨		୭୯୩	୦. ୨୪୨	୦.୦୭୦	ଶାରଦ -ଚିନି	
୧୩	୧୨୭	୫୫୮	୦.୦୭୦	୦.୦୭୦	ଶାରଦ -ଚିନି/୨	ଫକିର ଚରଣ ଦାସ, ପିତା: ବିଦା ଦାସ ଜାତି: ଗଉଡ଼, ସା: ନିଜିଗାଁ,
୧୪	୨୦୪/୭୦୯	୫୮୫	୦.୧୨୦	୦.୦୭୦	ଶାରଦ -ଦୁଇ /୨	ସ୍ୱପ୍ନି ରଞ୍ଜନ ଦାସ ପି: ଚିତ୍ତ ରଞ୍ଜନ ଦାସ ଜା: ଗୋପାଳ ବା: ଖମାରନୁଆଗାଁ

୧୫	୧୪୩	୫୮୩	୦.୮୭୦	୦.୦୩୦	ଶାରଦ ଦୁଇ/୧୨	ବିଶ୍ୱନାଥ ଜେନା, ପିତା: ମନ୍ଦର ଜେନା, ଜାତି: କରଣ ବାସସ୍ଥାନ: ନିଜିଗାଁ
୧୬	୧୫୨	୭୮୩	୦.୩୩୦	୦.୩୦୦	ଶାରଦ ଚିନି /୮	ଭ୍ରମର ରାଉତ, ପିତା: ବ୍ରଜେଇ ରାଉତ, ଜାତି: ଓଡ଼ିଆ, ବାସସ୍ଥାନ: ନିଜିଗାଁ
୧୭	୧୫୪	୫୫୮/୯୮୨	୦.୧୩୦	୦.୧୧୦	ଶାରଦ ୩	ଭାସ୍କର ରାଉତ, ପିତା: ଦଇତାରି ରାଉତ, ଜାତି: ଓଡ଼ିଆ ବାସସ୍ଥାନ ନିଜିଗାଁ
୧୮	୧୮୨	୭୫୯	୦.୧୨୦	୦.୦୨୦	ଶାରଦ ଦୁଇ/୪	ଶଙ୍କର ରାଉତ, ପିତା: ଅନାଦି ରାଉତ, ଜାତି: ଓଡ଼ିଆ, ବାସସ୍ଥାନ ନିଜିଗାଁ
୧୯		୭୮୧/୯୦୭	୦.୫୫୦	୦.୨୩୦	ଶାରଦ ୧	
୨୦	୨୦୧	୭୯୧	୦.୨୫୦	୦.୧୨୦	ଶାରଦ ୩/୪	ହରି ସାହୁ, ଜୟନନ୍ଦ ସାହୁ, ପିତା: ଗିରିଧାରି ସାହୁ ପ୍ରାଣବନ୍ଧୁ ସାହୁ, ଗଜିନ୍ଦ୍ର ସାହୁ, କୁଞ୍ଜ ସାହୁ, ଏବଂ ପ୍ରଜ ସାହୁ, ପିତା: ଦାସ ସୁବୁଦ୍ଧି, ଶ୍ରୀଧର ସାହୁ ଓ ଦଇତାରି ସାହୁ, ପିତା: ବୃନ୍ଦାବନ ସାହୁ, ଜାତି: ଚେଲି, ବାସସ୍ଥାନ : ନିଜିଗାଁ
୨୧	୨୦୪/	୫୮୮	୦.୫୨୦	୦.୨୦୦	ଶାରଦ ଦୁଇ	ଗନ୍ଧର୍ବସେନ ଦାସ ପିତା: କାଳନ୍ଦି ଚନ୍ଦ୍ର ଦାସ ଜାତି: ଗୋପାଳ, ବାସସ୍ଥାନ: ଖମାରନୁଆଗାଁ
୨୨	୨୦୯	୫୯୧	୦.୭୫୦	୦.୪୪୦	ଶାରଦ ଚିନି /୧୦	
୨୩	୨୦୪/୭	୫୯୮	୦.୨୨୦	୦.୦୮୦	ଶାରଦ ଦୁଇ	ଜୟକୃଷ୍ଣ ମହାନ୍ତି, ପଞ୍ଚାନନ ମହାନ୍ତି, ପାଣ୍ଡବ ଚରଣ ମହାନ୍ତି, ସହଦେବ ମହାନ୍ତି, ପିତା: ହରି ମହାନ୍ତି, ଜାତି: ଖଣ୍ଡାୟତ, ସା: ଓରୋନ୍ଦା
୨୪		୫୯୭	୧.୨୩୦	୦.୦୮୦	ଶାରଦ -୧/୭	
୨୫	୨୦୪/୪୮୦	୭୭୨	୦.୧୨୦	୦.୧୨୦	ଶାରଦ ୩/୪	ଅଜୟ ବେହେରା, ପିତା: ମୃଷା ବେହେରା, ଜାତି: ଗୋପାଳ, ସା: ଖମାରନୁଆଗାଁ
୨୬	୨୦୪/୪୪୯	୭୮୨	୦.୩୭୦	୦.୩୪୦	ଶାରଦ ୧	ଦିବାକର ପ୍ରଧାନ, ପିତା: ବିଶ୍ୱନାଥ ପ୍ରଧାନ ଜାତି: ଓଡ଼ିଆ, ସା: କପୁରସିଂହ
୨୭	୨୦୪/୭୦୨	୭୨୧	୧.୫୧୦	୦.୪୭୦	ଶାରଦ ୩/୧୩	ଶୁଶାନ୍ତ କୁମାର ଦାଶ, ପିତା: ପୂର୍ଣ୍ଣଚନ୍ଦ୍ର ଦାଶ ଜାତି: ବ୍ରାହ୍ମଣ ବା: ସାକିନ/ପୋଷ୍ଟ/ଥାନା-କୋଇଡା, ଜିଲ୍ଲା-ସୁନ୍ଦରଗଡ଼
୨୮	୨୦୪/୭୦୧	୭୨୨/୧୪୨୭	୦.୫୭୦	୦.୨୩୦	ଶାରଦ ୩/୧୦	ଶୁଶାନ୍ତ କୁମାର ଦାଶ, ପିତା: ପୂର୍ଣ୍ଣଚନ୍ଦ୍ର ଦାଶ ଜାତି: ବ୍ରାହ୍ମଣ ବା: ସାକିନ/ପୋଷ୍ଟ/ଥାନା-କୋଇଡା, ଜିଲ୍ଲା-ସୁନ୍ଦରଗଡ଼
୨୯	୨୦୪/୩୫୦	୫୮୭	୦.୩୨୦	୦.୧୫୦	ଶାରଦ ଚିନି	ଯାଦବ ଚନ୍ଦ୍ର ଦାସ, ପିତା: ଚିନ୍ତାମଣି ଦାସ, ଜାତି: ଗୋପାଳ ସା: ଖମାରନୁଆଗାଁ
୩୦	୨୨୧	୫୨୦	୦.୭୭୦	୦.୧୦୦	ଶାରଦ ୧/୯	ଶ୍ରୀ ରଘୁନାଥ ଜାଉ ବିଜେନିଜିଗଡ଼, କ୍ୟାରଟ୍ ଏଣ୍ଡାମେଣ୍ଟ କମିଶନର ଓଡ଼ିଶା
୩୧	୨୦୪/୩୮୨	୫୮୪/୧୩୭୮	୦.୫୧୦	୦.୨୩୦	ଶାରଦ ୨	ମଧୁ ସୁବନ ଦାସ ପି: ଚିନ୍ତାମଣି ଦାସ ଜା: ଗୋପାଳ ବା: ଖମାର ନୁଆଗାଁ
୩୨	୨୦୪/୩୨୯	୭୯୦/୧୩୨୧	୦.୪୪୦	୦.୧୨୦	ଶାରଦ ଚିନି	ଶିବ ଶଙ୍କର ସାହୁ, ଦେବେନ୍ଦ୍ରନାଥ ସାହୁ ପି: ଭିକାରି ସାହୁ ଜା: ଚେଲି ବା: ଖମାରନୁଆଗାଁ
୩୩	୧୫୪	୫୫୯	୦.୪୦୦	୦.୪୦୦	ଶାରଦ ୧	ଭାସ୍କର ରାଉତ, ପିତା: ଦଇତାରି ରାଉତ, ଜାତି: ଓଡ଼ିଆ ବାସସ୍ଥାନ ନିଜିଗାଁ
ମୋଟ			୨୨.୫୨୨	୭.୭୦୦		

ତହସିଲଦାର-ତଥା- ଭୁ ଅର୍ଜନ ଅଧିକାରୀ

**TAHASILDAR
ATHAGARH**

ଜିଲ୍ଲାପାଳ
24/2
(କଟକ)

ଭୂମି ଅନୁସୂଚି

ମୌଜାର ନାମ: କୋଳଅପଙ୍ଗୀ						
ଥାନା ର ନାମ ଏବଂ ନଂ: ଗୁରୁଡ଼ିଝାଟିଆ, ନଂ: ୪୨						
ତହସିଲ: ଆଠଗଡ଼						
ଜିଲ୍ଲା: କଟକ						
କ୍ର. ନଂ	ଖାତା ନଂ	ପ୍ଲଟ ନଂ:	ମୋଟ ରକବ (ଏକରରେ)	ଅଧିଗ୍ରହଣ ହେବାକୁ ଥିବା ପ୍ରସାବିତ ଅଞ୍ଚଳ (ଏକରରେ)	କିସମ	ଜମିଦାର/ ଖାତା ରୟତ
୧	୨	୩	୪	୫	୬	୭
୧	୨୨	୩୧୩	୧.୧୦୦	୦.୦୫୦	ଶାରଦ ଏକ / ୫	ଧନି ସାହୁ, ପିତା: ଦିନବନ୍ଧୁ ସାହୁ, ଜା: ଗୁଡ଼ିଆ, ମୌଜା: ବିଦ୍ୟାଧରପୁର
୨	୪୫	୩୧୧	୦.୩୭୦	୦.୧୯୦	ଶାରଦ ବୁଝ / ୫	ବାଞ୍ଛାନିଧି ସାମଲ ରାଜକିଶୋର ସାମଲ ପିତା: ଗୋବର୍ଦ୍ଧନ ସାମଲ ଜା : ଚଷା, ସା: ନିଜିଗାଁ
୩	୭୦	୩୦୪	୦.୨୨୦	୦.୦୨୦	ଶାରଦ ଚିନି	ଲକ୍ଷ୍ମଣ ନାଏକ ପି: ହାଡୁ ନାଏକ, ଭୂମର ନାଏକ, ୟୁମର ନାଏକ, ଓ ଅର୍ଜୁନ ନାଏକ ପି: ଶ୍ରୀଧର ନାଏକ ଜା: ଚଷା ବା: ନିଜିଗାଁ
୪		୩୦୬	୦.୪୫୦	୦.୦୮୦	ଶାରଦ ବୁଝ	
୫		୩୧୦	୦.୫୪୦	୦.୧୭୦	ଶାରଦ ବୁଝ	
୬	୭୫	୨୯୦	୦.୮୨୦	୦.୨୫୦	ଶାରଦ ବୁଝ	ଶ୍ରୀ ଭାଗବତ ଗୋସାଇଁ ବିଜେ ନିଜିଗାଁ ମାର୍ଚ୍ଚିତ ସତ୍ୟବାଦୀ ବେଉରା ଏବଂ ଜୟାନନ୍ଦ ବେଉରା, ବାସୁଦେବ ବେଉରା, ପିତା: ଚିନ୍ତାମଣି ଶ୍ରୀଚାନାରା, ଜାତି: ଚଷା ବାସସ୍ଥାନ: ନିଜିଗାଁ
୭		୩୧୨	୦.୫୨୦	୦.୦୮୦	ଶାରଦ ବୁଝ/୪	
୮		୩୦୫	୦.୫୮୦	୦.୩୧୦	ଶାରଦ ବୁଝ/୪	
୯	୭୬	୩୦୭	୦.୩୨୦	୦.୧୨୦	ଶାରଦ ବୁଝ/୨	ଶ୍ରୀ ଭାଗବତ ଗୋସାଇଁ ବିଜେ ନିଜିଗାଁ ମାର୍ଚ୍ଚିତ ସତ୍ୟବାଦୀ ବେଉରା ଏବଂ ଜୟାନନ୍ଦ ବେଉରା, ବାସୁଦେବ ବେଉରା, ପିତା: ଚିନ୍ତାମଣି ଶ୍ରୀଚାନାରା, ଜାତି: ଚଷା ମୌଜା: ନିଜିଗାଁ
୧୦	୭୮	୩୦୮	୦.୧୬୦	୦.୦୮୦	ଶାରଦ -୧	ଶ୍ରୀ ଭାଗବତ ଗୋସାଇଁ ବିଜେ ନିଜିଗାଁ ମାର୍ଚ୍ଚିତ ସତ୍ୟବାଦୀ ବେଉରା ଏବଂ ଜୟାନନ୍ଦ ବେଉରା, ବାସୁଦେବ ବେଉରା, ପିତା: ଚିନ୍ତାମଣି ଶ୍ରୀଚାନାରା, ଜାତି: ଚଷା ବାସସ୍ଥାନ: ନିଜିଗାଁ
୧୧	୮୨	୩୦୨	୦.୧୫୦	୦.୦୯୦	ଶାରଦ-୨	ବିକଳ ବେହେରା, ଆକୂଳି ଚରଣ ବେହେରା ପିତା: ଶ୍ରୀଧର ବେହେରା, ଜାତି: କେଉଟ, ସା: କୋଳଅପଙ୍ଗୀ, ଗୋଲାପ ଦାସ ପିତା: ଶ୍ରୀଧର ବେହେରା, ସା: ନେଉଲିପୁର, ଜି: ସାଜପୁର, ତୁଳା ବେହେରା, ପିତା: ଶ୍ରୀଧର ବେହେରା, ସା: ରାମଚଣ୍ଡୀ, ଜି: କଟକ

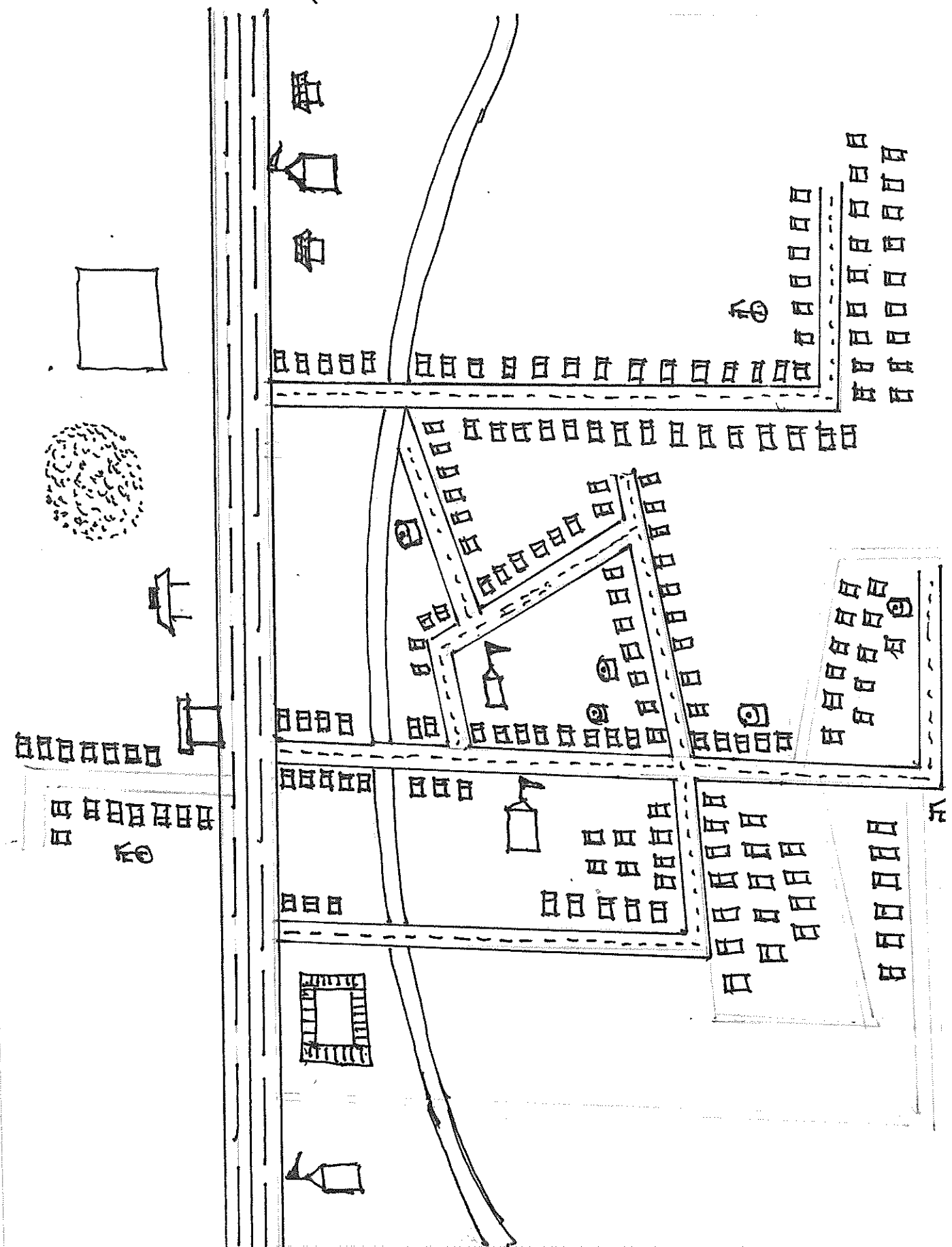
୧୨	୮ଶ	୩୧୪	୦.୧୭୦	୦.୧୪୦	ଶାରଦ - ଦୁଇ / ୨	ସୁକ ଦେଇ ପିତା: ଗୋବିନ୍ଦ ସ୍ଵାଇଁ ଘନ ସ୍ଵାଇଁ ପିତା: ଫକିର ସ୍ଵାଇଁ, ଚକ୍ରଧର ସ୍ଵାଇଁ ବିଶ୍ଵନାଥ ସ୍ଵାଇଁ ବାସୁ ସ୍ଵାଇଁ ପିତା: ନନ୍ଦ ସ୍ଵାଇଁ ଜା: ଚଷା ସା: ନିଜିଗାଁ
୧୩	୯୨/୩	୩୧୬/୩୯୭	୦.୦୯୦	୦.୦୯୦	ଶାରଦ ଦୁଇ	ଭାସ୍କର ରାଉତ, ପିତା: ବଇଚାରୀ ରାଉତ, ଜାତି: ଖଣ୍ଡାୟତ, ବାସସ୍ଥାନ ଖମାର ନୂଆଗାଁ
୧୪	୯୨/୧୨୭	୩୧୫	୦.୨୯୦	୦.୨୯୦	ଶାରଦ ଦୁଇ/୪	ହରିଶ୍ଚନ୍ଦ୍ର ସ୍ଵାଇଁ ପିତା: କରୁଣାକର ସ୍ଵାଇଁ, ଜାତି: ଚଷା, ବାସସ୍ଥାନ: କୋଳଥପଞ୍ଜି
୧୫	୯୨/୧୩୧	୩୦୩	୦.୧୫୦	୦.୧୫୦	ଶାରଦ ଦୁଇ/୨	ଯଶୋଦା କୁମାରୀ ଦାସ, ସ୍ଵାମୀ: ବାବାଜୀ ଚରଣ ଦାସ, ଜାତି: ଗୋପାଳ, ବାସସ୍ଥାନ ନିଜିଗାଁ
୧୬	୯୨/୨୧୨	୧୭୮	୦.୪୫୦	୦.୦୮୦	ପୁରାତନ ପଡିତ	ନିଶାକର ସାହୁ, ପିତା: ବୁଦାବନ ସାହୁ, ଜାତି: ଡେଲି, ବାସସ୍ଥାନ ଜଗନ୍ନାଥସାହି, କାଫିଲାବଜାର, ଥାନା: ବିଡ଼ାନାସୀ, ଜିଲ୍ଲା: କଟକ
୧୭		୧୭୮/୨୭୨	୦.୫୦୦	୦.୨୨୦	ଘରବାରି	
୧୮	୯୨/୨୨୨	୧୭୪	୧.୨୮୦	୦.୪୫୦	ଶାରଦ ଦୁଇ	ସଞ୍ଜୁକ୍ତା ସାହୁ, ସ୍ଵାମୀ: ନିଶାକର ସାହୁ, ପ୍ରେମଲତା ସାହୁ, ପିତା: ନାରାୟଣ ସାହୁ, ଜାତି: ଡେଲି, ବାସସ୍ଥାନ: କାଫିଲାବଜାର, ଜଗନ୍ନାଥ ସାହି, ପୋ.ଅ: କାଫିଲାବଜାର, ଥାନା: ବିଡ଼ାନାସୀ, ଜିଲ୍ଲା: କଟକ
୧୯	୯୨/୩୧୦	୩୧୭	୦.୨୯୦	୦.୧୨୦	ଶାରଦ ୧	ନିରଞ୍ଜନ ନାଥ, ପିତା: ପ୍ରହଲ୍ଲାଦ ନାଥ, ଜାତି: ଡେଲି, ବାସସ୍ଥାନ ସକିନା, ଛୋଟିଆମ, ପୋ.ଅ/ଥାନା: ଗୁରୁଡ଼ିଝାଟିଆ, ଜିଲ୍ଲା: କଟକ
ମୋଟ			୮.୮୯୦	୨.୯୮୦		

ଚହସିଲଦାର-ଚଥା- ଭୂ ଅର୍ଜନ ଅଧିକାରୀ

ଅଧିକାରୀ
TAHASELDAR
ATHAGARH

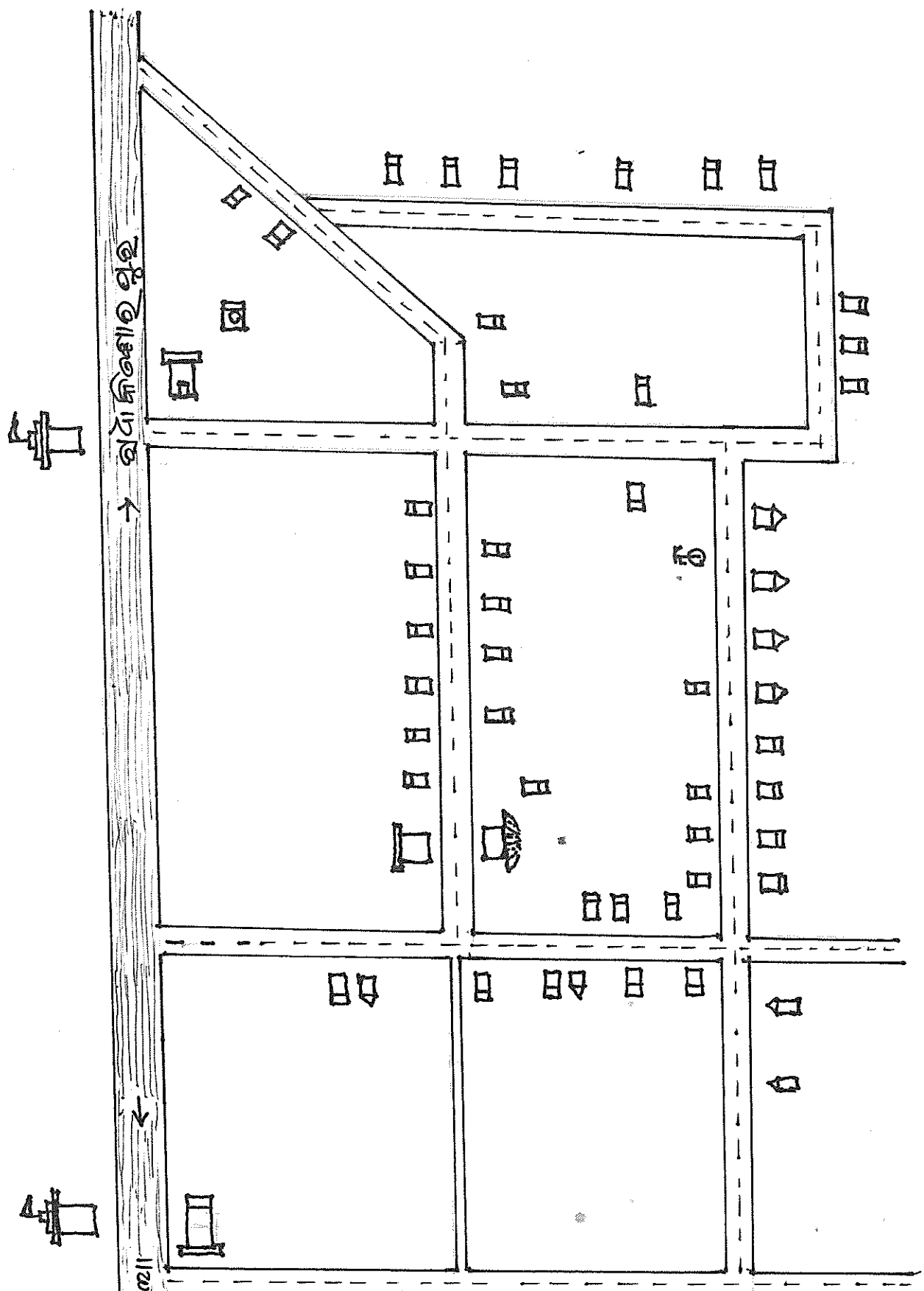
ଜିଲ୍ଲାପାଳ
[Signature]
(କଟକ)

ସାମାଜିକ ମାନଚିତ୍ର
 କାପୁରୁଣି




- ୧ - କାପୁରୁଣି
- ୨ - ଡାକ୍ତରଖାନା
- ୩ - ଯୋଗାଡ଼
- ୪ - କାର୍ଡଜା
- ୫ - ଶେରୀଖା
- ୬ - ଶକ୍ତିକାର୍ଯ୍ୟାଳୟ
- ୭ - ଉର୍ଗାଲି ସତପଥ
- ୮ - ସେନାଳି
- ୯ - ଗ୍ରାମସମ୍ମୁଖ
- ୧୦ - ମନିଓ
- ୧୧ - ନରକାଳ
- ୧୨ - କୁଳ
- ୧୩ - ଚୋରାଧାର
- ୧୪ - ଡାକଖାନା
- ୧୫ - କୁଳସଭା
- ୧୬ - ସ୍ଵାତନ୍ତ୍ର
- ୧୭ - ଚାନ୍ଦିଆ
- ୧୮ - ମୋହନସାହାଜୀ
- ୧୯ - ଚୋରଖେତ୍ର

ସ୍ଵାମୀଜୀ ମାମୁଁଙ୍କ
କୋଳଥପୋଇଁ

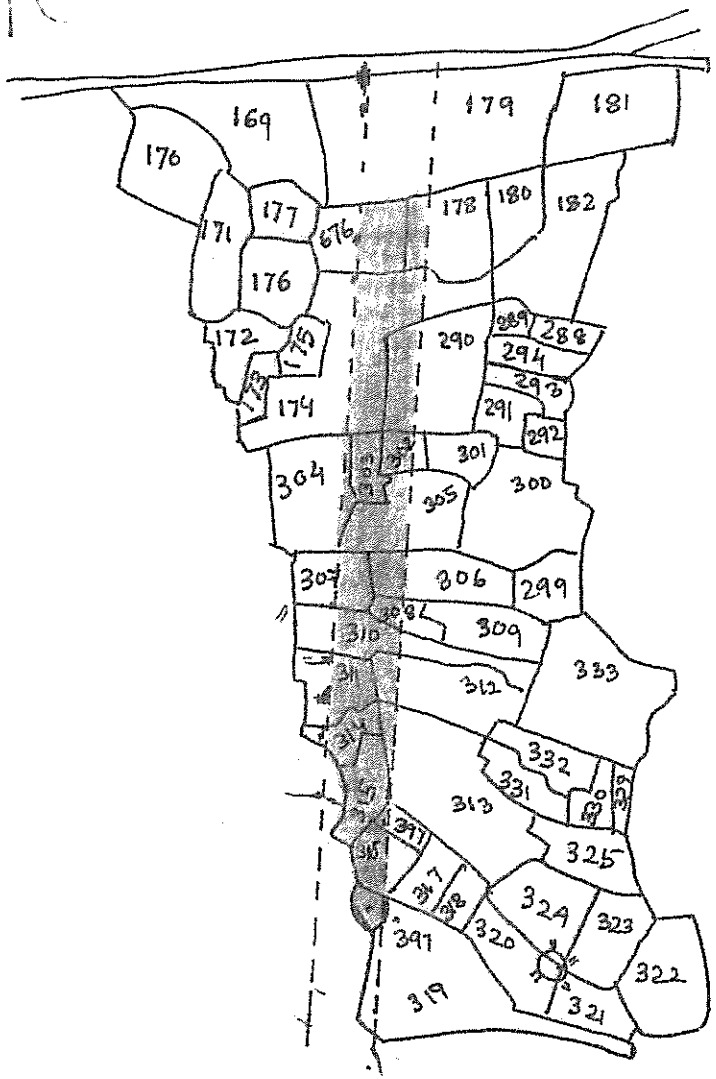



ଭାଙ୍ଗା କୋଳଥପୋଇଁ
 ୧: ୧ - ଭାଙ୍ଗା କୋଳଥପୋଇଁ
 ୨: ୨ - ଭାଙ୍ଗା କୋଳଥପୋଇଁ
 ୩: ୩ - ଭାଙ୍ଗା କୋଳଥପୋଇଁ
 ୪: ୪ - ଭାଙ୍ଗା କୋଳଥପୋଇଁ
 ୫: ୫ - ଭାଙ୍ଗା କୋଳଥପୋଇଁ

ଭାଙ୍ଗା କୋଳଥପୋଇଁ
 ୬: ୬ - ଭାଙ୍ଗା କୋଳଥପୋଇଁ
 ୭: ୭ - ଭାଙ୍ଗା କୋଳଥପୋଇଁ
 ୮: ୮ - ଭାଙ୍ଗା କୋଳଥପୋଇଁ
 ୯: ୯ - ଭାଙ୍ଗା କୋଳଥପୋଇଁ
 ୧୦: ୧୦ - ଭାଙ୍ଗା କୋଳଥପୋଇଁ





MOUZA : KOLATHAPANGI
THANA : GURUDIJHATIA
TAHASIL : ATHAGARH
DIST : CUTTACK
SCALE : 16"=1MILE

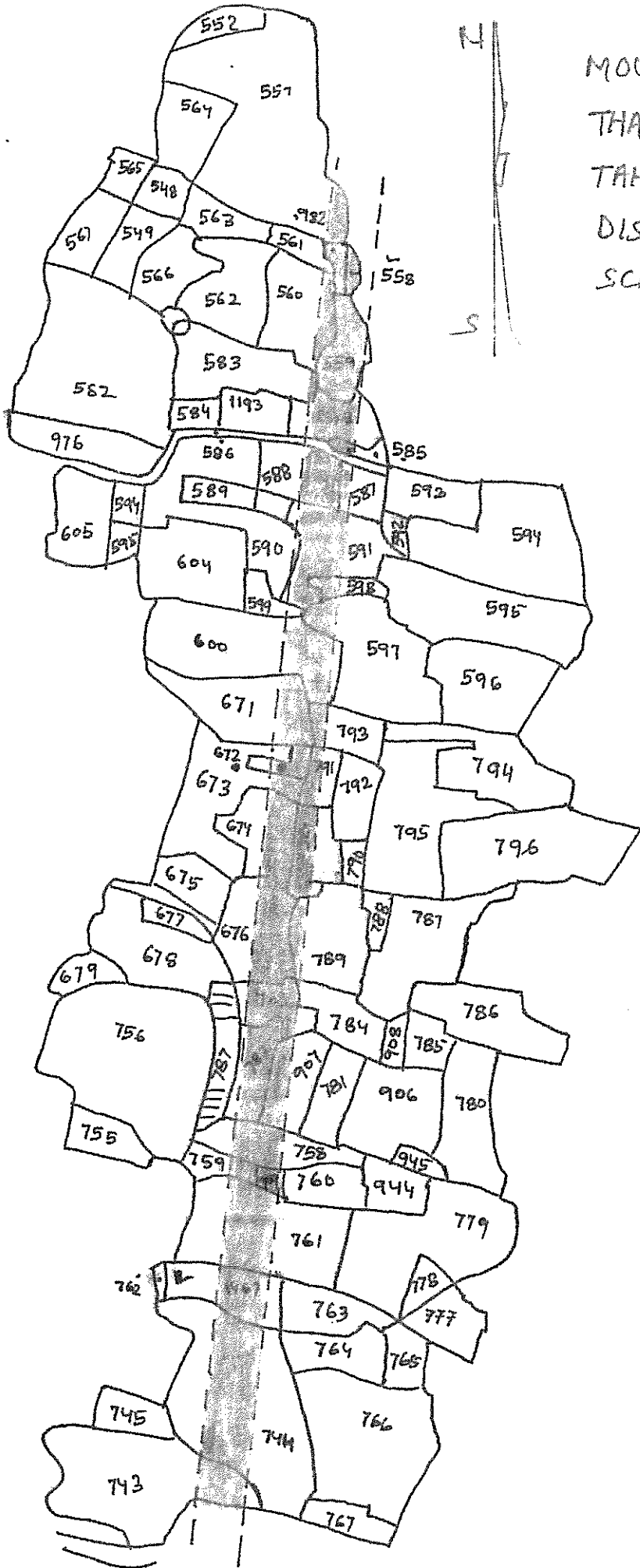


PVT. LAND PROPOSED FOR ACQUISITION SHOWN THUS: 

AC. 2900


SUV. SUP
IDCO


LAND OFFICER
IDCO, BBSR
Land Officer,
IDCO, Bhubaneswar



MOUZA : KHAMAR NUAGAN
 THANA : GURUDIJHATIA NO-43
 TAHASIL : ATHAGARH
 DIST : CUTTACK
 SCALE : 16" = 1 MILE

PVT. LAND PROPOSED FOR ACQUISITION SHOWN THUS :  AC. 6.500